

SAAPUMINEN

Junalla Parkanon rautatieasema
Bussilla Matkahuolto koko alueella, Onnibus Parkanossa
Polkupyörällä Bikeland.fi
Laivalla Vaasa ja Turku
Lentokoneella Tampere-Pirkkala, Helsinki-Vantaa, Turku, Pori ja Vaasa

VINKKI
 Tule junalla tai bussilla ja tutustu Geoparkiin pyöräillen.

- GEO- JA LUONTOKOhteITA**
- Alkkianvuori**
Alkkiavuorentie 138, Parkano
62.16613, 22.86304
 - Aumakivi**
Aumakiventie, Isojoki
62.11431, 22.09547
 - Huidankeidas**
Haukantie 387, Kankaanpää
61.99192, 22.04740
 - Hyypänjokilaakso**
Hyypän näkötorni
Pantintie 61, Kauhajoki
62.30859, 22.26257
 - Iso-Kakkori**
Luovankyläntie 200, Karijoki
62.35007, 21.76644
 - Kaidatvedet**
Rännärinmetsätie 112, Parkano
62.07311, 23.05848
 - Katikanjärvi**
Kiviluomantie 461, Kauhajoki
62.24187, 22.32204
 - Katselmankallio**
Katselmantie 100, Siikainen
61.95860, 21.92189
 - Kauhaneva**
Kyrönkankaantie 347, Karvia
62.20519, 22.44806
 - Kivijata**
Lauhanvuorentie 603, Isojoki
62.12642, 22.09738
 - Kuninkaanlähde**
Kuninkaanlähdentie 392, Kankaanpää
61.77471, 22.52825
 - Käskyvuori**
Käskyvuorentie 346, Kihniö
62.3134, 23.12166
 - Lauhanvuori**
Lauhanvuorentie 656, Isojoki
62.15275, 22.17421
 - Mustansaarenkeidas**
Konkarantie 2, Isojoki (pihan läpi ajetaan vielä 1 km)
62.01866, 21.84686
 - Neva-Lyly**
Alkkiantie 1454, Karvia
62.19507, 22.84230
 - Pyhäniemi**
Pyhäniementie, Kihniö
62.17812, 23.15177
 - Soininharju ja Niiniharju**
Jämintie 659, Jämijärvi
61.77753, 22.71696
 - Spitaalijärvi**
Lauhanvuorentie 639, Isojoki
62.13888, 22.16408
 - Susiluola**
Susiluolantie 262, Karijoki
62.30300, 21.66253
 - Uhrilähde ja Kylmämyllynlähde**
Uhrilähtentie 119, Jämijärvi
61.78078, 22.76065
 - Vaarinnevankeidas**
Kyrönkankaantie 1174, Jämijärvi
61.75482, 22.73283
- KULTTUURIKOhteITA**
- Aitonevan turvemuseo**
Aitonevantie 358, Kihniö
62.19536, 23.30882
 - Alkkian kulttuuriympäristöreitit**
Maasto-opasteet pystytetään vuoden 2023 aikana
Alkkiantie 1179, Karvia
62.18559, 22.78635
 - Alpon savanni**
Sarantie 672, Kauhajoki
62.3058, 22.57354
 - Annen Taidekahvila**
Sarapohjantie 173, Karvia
62.18737, 22.59362
 - Eduskuntamuseo**
Luovankyläntie 200, Kauhajoki
62.42769, 21.76161
 - Haapajärven tila**
Herränmetsäntie 846, Siikainen (ei autotietä perille)
61.98096, 21.95932
 - Hämes-Havunen**
Koskenyläntie 312, Kauhajoki
62.38943, 22.23800
 - ITE-taide-kesäkaupunki**
Parkanontie 37, Parkano
62.00688, 23.02429
 - Kammi-kylä**
Jokelantie 32, Kauhajoki
62.29123, 22.44818
 - Kankaanpään kaupunginmuseo**
Museokatu 10, Kankaanpää
61.84643, 22.46561
 - Kankaanpään tori**
Kauppatori 2, Kankaanpää
61.80444, 22.39439
 - Kulttuurikeskus Skantz**
Karviantie 720, Kauhajoki
62.07834, 22.51538
 - Kyrönkankaantie**
Nummijärventie 591, Kauhajoki
62.278496, 22.435940
 - Lankoski**
Hongantie 8, Kankaanpää
61.99404, 22.25596
 - Niinisaalon sotilaskoti**
Kotitie 32, Kankaanpää
61.83919, 22.46881
 - Parkanon metsämuseo**
Rännärinmetsätie 112, Parkano
62.0800, 23.05836
 - Puumila**
Kuruntie 1-3, Kihniö
62.20262, 23.17759
 - Siikaisten lasikuistit**
Siikaisten kotiseutumuseo
Kirkkotie 3, Siikainen
61.87151, 21.81940
 - Susiluolan opastuskeskus**
Alakyläntie 2, Karijoki
62.30721, 21.70734
 - Taidekehä**
Jämintie 2 D, Kankaanpää
61.80546, 22.39320
 - Taiteiden reitti Kammista Skantztiin**
Reitti alkaa: Jokelantie 32, Nummijärvi
62.29174, 22.44829
 - Viinikanjoki**
Rantakatu 1, Parkano
62.01153, 23.03033

TERVETULOA GEOPARKIIN

Koe erämaisten soiden rauha ja mystiikka, löydä muinaisten geologisten tapahtumien jäljet. Lauhanvuori - Hämeen kangas UNESCO Global Geopark kutsuu sinut nauttimaan luonnosta kaikkina vuodenaikoina.



KEVÄT Ihaile talven jälkeen eloon herääviä soita ja muuttolintujen huumaavaa konserttia.

KESÄ Pyöräile halki idyllisten maalaismaisemien ja nauti luonnon äänistä ja tuoksuista.



SYKSY Lumoudu ruskan värittämistä soita ja pöimi mukaasi herkulliset marjat ja sienet.


TALVI Hiihdi hiljaisissa metsissä ja etsi eläinten jälkiä hangelta. Tunnelmoi retken jälkeen nuotion lämmössä.



MIKÄ ON GEOPARK?

UNESCO Global Geoparkit kertovat maapallon tarinaa alueensa kansainvälisesti arvokkaan geologian, elollisen luonnon sekä maisemien ja kulttuuriperinnön avulla. Geopark on UNESCO:n kolmas arvostettu alustatus maailmanperintökohteiden ja biosfäärialueiden rinnalla. Geoparkit edistävät alueellaan geologisen perinnön säilyttämistä, ympäristökasvatusta ja kestävää kehitystä esimerkiksi kestävä matkailun avulla.

Vuonna 2022 UNESCO Global Geoparks -verkostoon kuului 177 Geoparkia 46 maassa. Suomessa verkostoon kuuluu neljä Geoparkia: Rokua, Lauhanvuori - Hämeen kangas, Saimaa ja Salpausselkä. Kraatterijärvi Geopark hakee verkoston jäsenyyttä.



KERRO MEILLE MILLAISEN SEIKKAILUN HALUAT

Ota yhteyttä, niin autamme Geopark-elämyksesi suunnittelussa!

Isojoki
Isojoki.fi
matkailu@isojoki.fi
06 2413 2000

Jämijärvi
Jami.fi
jamijarvi@jamijarvi.fi
02 572 970

Karijoki
Karijoki.fi
kunta@karijoki.fi
06 2413 5900

Kauhajoki
Visitkauhajoki.fi
matkailu@kauhajoki.fi
06 2413 2000

Kihniö
Kihniömatkailu.fi
kirjasto@kihniö.fi
044 754 1247

Parkano
Visitparkano.fi
kirjasto@parkano.fi
044 786 5560

Siikainen
Siikainen.fi
matkailu@siikainen.fi
044 720 1020

Visit Kankaanpää
Visitkankaanpaa.fi
viestinta@kankaanpaa.fi
050 577 5200

Willi Karvia
Willikarvia.fi
info@willikarvia.fi
040 041 4018

Metsähallituksen asiakaspalvelu
Luontoon.fi
sisasuomi@metsa.fi
0206 39 5270

lgeopark.fi
facebook.com/lauhanvuoriregion
instagram.com/lauhanvuoriregion
twitter.com/suogepark

Tietoa, esitteitä ja karttoja saat myös alueen matkailupalveluyrityksistä.
 Osta elämyksiä Geoparkin verkkokaupasta lgeopark.fi/johku.



© Iida Rajamäki



© Niina Rautalinen



© Iida Rajamäki

VUORISTOSTA SUOMAAXSI

Geoparkin tarina kertoo, kuinka alueella lähes kaksi miljardia vuotta sitten poimuttunut vuoristo on aikojen saatossa kulunut ja muuttunut nykyiseksi, laakeaksi soiden, metsien, jokilaaksojen ja harjujen rytmittämäksi maisemaksi. Muistoja muinaisen vuoriston noususta ja tuhosta on kirjoitettu alueen kiviin, kallioihin ja maaperään. Alueelta löytyy eteläisen Suomen suurimpia luonnontilaisia, erämaisia soita.

© Ismo Nousiainen



KAHDEN MILJARDIN VUODEN MATKALLA

Ota haltuun kaksi miljardia vuotta Suomen historiaa parhaalla mahdollisella tavalla - polkemaalla sen läpi. Two Billion Year Tours -pyörämatkailureitistöä koet Geoparkin geologinen tarinan pyörän selässä. Tutustu Geoparkiin Traveller-retkipyöräilyreiteillä tai lyhyemmällä, päiväretkiin sopivilla Enjoyer-reiteillä. Todelliset seikkailut odottavat Adventurer-maasto- ja soratireiteillä.

JALKAA TOISEN ETEEN

Geoparkin patikointireiteillä teet leppoisia päiväretkiä alueen hienoimpiin nähtävyyksiin. Nauti rauhassa Geoparkin ainutlaatuisesta luonnosta ja syö eväät nuotion äärellä. Voit tehdä myös pidempiä retkiä ja viettää unohtumattomia öitä luonnossa taukopaikoilla teltaillen. Geoparkin monipuoliset patikointireitit vievät sinut komeisiin kansallispuistomaisemiin, erämaisten soiden pitkösuopuolueille, jyhlille kalliolle, valoiisiin kangasmetsiin ja kirkasvetisille lähteille sekä maaseudun kulttuurimaisemiin.



© Terttu Hermansson

LUONTO TEKEE IHMEITÄ

Suon tuoksua, metsän huminaa, mustikan ihana maku ja raikasta lähdevettä, lopulta pulahdus lampeen. Lihakset saavat lempeää liikettä ja mieli rentoutuu erämaisessä hiljaisuudessa. Irtaudu arjesta ja tule nauttimaan olostasi!




© Laura Kotumäki




© Tupu Vuorinen

VINKKI
Tulosta iloisia Geopark-värityskuvia ja tutustu niiden avulla retkikohteisiin jo kotona. Mappa.fi



© Ismo Nousiainen



© Mirja Koivisto



© Pekka Tuuri

LAUHANVUOREN KANSALLISPUISTO

“Lauhanvuoren huipulta avautuu huikea maisema laakean Pohjanmaan metsiin ja merelle saakka. Matkustat samalla ajassa menneeseen. Vuorenrinteiden avarat mäntykankaat ja laen rehevä kuusikko kätkevät jääkauden jälkiä, laajoja pirunpeltoja ja muinaisia rantavalleja. Tule myös talvella: ladut pidetään hyvässä kunnossa.”

Lue lisää: [Luontoon.fi/lauhanvuori](https://luontoon.fi/lauhanvuori)

KAUHANEVAN - POHJANKANKAAN KANSALLISPUISTO

“Kauhanevan-Pohjankankaan kansallispuisto on eteläisen suoluonnon helmi, erämainen lintukeidas keskiaikaisen kultureitin varrella. Kyrönkankaantie vie sinut avarien mäntykankaiden halki Kauhanevan kermien ja kuljujen äärelle. Kevätaikaan Kauhanevan monipuolinen ja arvokas linnusto konsertoi moniäänisesti. Muina aikoina koskematon suoluonto kutsuu nauttimaan hiljaisuudesta ja rauhasta.”

Lue lisää: [Luontoon.fi/hameenkangas](https://luontoon.fi/hameenkangas)

Lue lisää: [Luontoon.fi/kauhaneva-pohjankangas](https://luontoon.fi/kauhaneva-pohjankangas)

Löydät Geoparkin kaikki upeat retkikohteet osoitteesta lhegeopark.fi.

PALVELEMME SINUA



© Viivi Hautamäki

VOI HYVIN LUONNOSSA

Liiku Geoparkin luonnossa, pysähdy kuuntelemaan ja katselemaan ja tunne se koko kehollasi. Unohtu stressi ja kiire, virkisty ja elvy hiljaisuuden keskellä. Rentoudu saunassa kuusten keskellä ja perinteistä ammentavissa hemmotteluhoidoissa.

OSTOKSILLE

Vieraile putiikeissa ja tilamyymälöissä, ja osta omaksesi tai tuliaisiksi alueen unikkeja tuotteita. Paikallisten käsityöläisten valmistamat sisustustuotteet ja arkea ilahduttavat kodin käyttöesineet sekä herkut hedelmäviineistä hirvimakkaroihin luovat Geopark-elämyksiä myös matkasi jälkeen.

KAUNIITA UNIA

Yövy viehättävässä maalaishotellissa, kodikkaassa mökissä tai nuku yö ulkona miljoonien tähtien alla. Ulkoilu päivällä ja rauhallinen majoitus takaavat makoisat unet.

Löydät Geoparkin matkailupalvelut osoitteesta lhegeopark.fi.



© Ronja Kuokkanen



© Salla Pajuniemi

MAKUNAUTINTOJA

Maista soiden ja metsien antimia ja paikallisten pienten maatilojen tuottamia herkkuja. Kokeile kyytipojaksi alueella valmistettua marjamehua. Hanki ihania makumuistoja Geopark-retkeltäsi.

OPASTETUSTI LUONTOON

Asiantuntevan paikallisoppaan kanssa uppoudut Geoparkin kohteisiin ja tarinoihin kahden miljardin vuoden ajalta. Patikoi, pyöräile, melo - voit myös vuokrata välineet luontoseikkailuihisi.



© Matti Hautalahti



© Annika Rajala



© Pia Tahvilte

MUUTAMA TÄRKEÄ OHJE

METSÄHALLITUKSEN RETKIKIETKETI

1. Kunnioita luontoa - älä muuta sitä. Pidä lemmikit kytettyinä.
2. Suosi merkittyjä reittejä ja noudata eri liikkumistapoja koskevia sääntöjä. Tarkista retkikohteesi liikkumisrajoitus-alueet ja -ajat.
3. Leiriidy vain sallituille paikoille. Älä tiskaa tai peseydy suoraan vesistöissä. Noudata autiotupien sääntöjä.
4. Tee tulet vain sallituille paikoille, suosi retkikeitintä. Älä tee tulta metsä- tai ruohikkopalovaroituksen aikana.
5. Älä roskaa.

Lue lisää: [Luontoon.fi/retkietiketiti](https://luontoon.fi/retkietiketiti)

Huomioi kohdekohtaiset rajoitukset ja ohjeet, jotka löydät käyntikohteiden omilta verkkosivuilta.

TURVALLISESTI RETKELLE

Polut kutsuvat kulkemaan – retkeile Geoparkissa turvallisesti

1. Tutustu kohteeseen ja reittimerkintöihin huolellisesti etukäteen. Tietoa ja kartoja löydät Lhegeopark.fi-sivustolta sekä kohteiden omilta verkkosivuilta.
2. Valitse tasooi tai ryhmäsi tasoon sopiva reitti.
3. Lataa puhelimeesi 112 Suomi -sovellus. Huolehdi akun riittäväydestä.
4. Huomioi vuodenaikojen vaikutukset säätiloihin ja valoisan ajan pituuteen.
5. Varaa mukaasi ensiapuvälineet, riittävästi ruokaa ja juomaa, sään mukaiset vaatteet ja varusteet sekä vaihtovaatetta.
6. Varaudu kohtaamisiin luonnonvaraisen eläinten kanssa hyttysistä hirviin.

Lue lisää: [Lhegeopark.fi](https://lhegeopark.fi)



© Pia Tahvilte

MATKAILE VASTUULLISESTI

1. Toimi retkelläsi Retkietiketin mukaisesti.
2. Huomioi alueen asukkaat sekä muut retkeilijät ja matkailijat.
3. Osta paikallisia palveluja ja tuotteita.
4. Suosi julkisia kulkuneuvoja ja vähäpäästöisiä liikennevälineitä.



© Terttu Hermansson



© Mirja Koivisto



© Aili Raudia-Majakangas



© Terttu Hermansson



© Tommi Sani



© Terttu Hermansson