

Metsähallitus, Etelä-Suomen Luontopalvelut  
Tapani Tuovinen

# Lauhanvuoren kansallispuisto

## Suojelualueen kulttuuriperintökohteiden inventointi 2017



Euroopan maaseudun  
kehittämisen maatalousrahasto:  
Eurooppa investoi maaseutualueisiin



# KUVAILULEHTI

JULKAISIJA	Metsähallitus	JULKAISUAIKA	7.12.2017
TOIMEKSIANTAJA	Metsähallitus	HYVÄKSYMISPÄIVÄMÄÄRÄ	
LUOTTAMUKSELLISUUS		ASIANUMERO	MH 4574/2017
SUOJELUALUETYYPPI/ SUOJELUOHJELMA			
ALUEEN NIMI	Lauhanvuoren kansallispuisto		
NATURA 2000 -ALUEEN NIMI JA KOODI	Lauhanvuori FI0800001		
ALUEYKSIKKÖ	Etelä-Suomen Luontopalvelut		
TEKIJÄ(T)	Tapani Tuovinen		
JULKAISUN NIMI	Lauhanvuoren kansallispuisto – Suojelualan kulttuuriperintökohteiden inventointi 2017		
TIIVISTELMÄ	<p>Metsähallituksen Luontopalvelut suoritti arkeologisten kulttuuriperintökohteiden yleisinventoinnin Lauhanvuoren kansallispuistossa syksyllä 2017. Työ on osa hanketta <i>Lauhanvuori Region Geopark-alueeksi</i>.</p> <p>Inventoidulta alueelta tunnettiin ennen maastotyötä neljä kulttuuriperintökohdetta, jotka oli löydetty kansallispuiston aikaisemmassa inventoinnissa vuonna 1998. Nämä kohteet olivat Museoviraston muinaisjäännösrekisterissä. Maastotyössä dokumentoitiin 26 uutta kohdetta. Alueen kulttuuriperintökohteisiin kuuluu 4 hiekkakiven ottoaluetta, 10 historiallista tietä, 8 tervahautaa, 2 korsua, 2 kämpän jäännöstä, oja, perunamaa, nauriskuoppa ja linnustuspaikka. Kohteet ovat pääosin 1800-luvulta. Säilyneet historialliset tiet ovat pääosin edelleen käytössä Lauhanvuoren kansallispuiston teinä ja reitteinä.</p> <p>Inventoitu alue on kansallispuisto, jonka maankäyttö, luonnonsuojelu ja luonnon virkistyskäyttö, ei aiheuta uhkaa arkeologisten kohteiden säilymiselle.</p>		
AVAINSANAT	Lauhanvuori, arkeologiset kohteet, muinaisjäännökset, tervanpoltto, perunanviljely, kiviteollisuus, historialliset tiet, metsätalous, pyynti.		
MUUT TIEDOT	Kansikuva: keskeneräisiä myllynkiviä Kovanpruukinjatassa 5.10.2017. Valok. Tapani Tuovinen.		
SARJAN NIMI JA NUMERO			
ISSN		ISBN (NIDOTTU) ISBN (PDF)	
SIVUMÄÄRÄ	133	KIELI	SUOMI
KUSTANTAJA		PAINOPAIKKA	
JAKAJA	Metsähallitus, Luontopalvelut	HINTA	

# Tiivistelmä

Työn suorittaja	<i>Metsähallitus /Tapani Tuovinen</i>
Selvityksen ja inventoinnin syy	<i>Suojelualueen hoidon ja käytön suunnittelu</i>
Työn rahoittaja/tilaaja	<i>Metsähallitus, Luontopalvelut</i>
Inventoinnin laji	<i>Arkeologinen yleisinventointi</i>
Kenttätyön ajankohta	<i>29.9.–8.10.2017</i>
Dokumentointi- ja löytöaineiston arkistointipaikka	<i>Dokumentointiaineisto: Metsähallituksen arkisto. Taloudellinen tekijänoikeus kuviin on Metsähallituksella. Tämän raportin valokuvat on ottanut Tapani Tuovinen.</i>
Inventointialueen laajuus, ha	<i>5300</i>
Inventointialueella olevat Natura 2000 -alueet	<i>Lauhanvuori FI0800001</i>
Inventointialueella olevat suojelualueet	

*Taulukko 1. Inventoinnin perustiedot.*

# Sisällys

SISÄLLYS .....	4
LUETTELO KOHTEISTA .....	5
1 JOHDANTO.....	6
2 KANSALLISPUISTON GEOLOGIA JA HISTORIA .....	6
3 TEHTÄVÄ.....	7
4 TULOKSET .....	9
4.1 ARVIO .....	9
4.2 LUONNONRESURSSIEN KANSANOMAINEN KÄYTTÖ .....	10
4.3 PERUNAMAAT .....	11
4.4 MYLLYNKIVIKÄSITEOLLISUUS .....	13
4.5 HISTORIAALLISET TIET .....	16
4.6 METSÄTYÖ .....	17
4.4 KOHTEIDEN KEHITTÄMINEN .....	19
ALLEKIRJOITUS .....	19
LÄHTEET .....	20
5 KOHDETIEDOT.....	22

# Luettelo kohteista

Mjreki	Kohde- numero	Nimi	Laji	Tarkenne	P	I	Kunta	Rajaus- peruste	Uusi koh- de
151010066	156147	Korsukankaan kivijata	MJ	Linnustus- paikat	6894828	246903	151 Isojoki	Näkyvät rakenteet	
151010067	156148	Korsukangas 1 korsu	MJ	Asuinpaikka, määrittele- mätön	6895045	247522	151 Isojoki	Näkyvät rakenteet	
	190182	Aumakiventie	MKP	Tienpohjat	6895826	246136	151 Isojoki	Maasto- mittaus	X
	190185	Paavonkankaan- tie	MKP	Tienpohjat	6898148	245038	151 Isojoki	Näkyvät rakenteet	X
	190188	Lylyluomankeidas tervahauta	MJ	Tervahaudat	6893384	248061	151 Isojoki	Maasto- mittaus	X
151010067	190194	Korsukangas 2 korsu	MJ	Asuinpaikka, määrittele- mätön	6895046	247511	151 Isojoki	Näkyvät rakenteet	
	190195	Korsukangas tervahauta	MJ	Tervahaudat	6895379	246753	151 Isojoki	Näkyvät rakenteet	X
	190197	Korsukangas kivenottoalue	MKP	Louhokset - kivilouhos	6894741	246820	151 Isojoki	Näkyvät rakenteet	X
	190199	Kuivajärvi tervahauta	MJ	Tervahaudat	6897983	248041	151 Isojoki	Näkyvät rakenteet	X
	190200	Spitaalijärvi oja	MKP	Kaivannot	6898984	247787	151 Isojoki	Näkyvät rakenteet	X
	190201	Friiupolku tie	MKP	Tienpohjat	6897294	250562	232 Kauha- joki	Näkyvät rakenteet	X
	190202	Vanha kauppatie Vakkuriin	MKP	Tienpohjat	6898571	248279	232 Kauha- joki	Näkyvät rakenteet	X
	190203	Rumakiventie	MKP	Tienpohjat	6899206	248855	232 Kauha- joki	Näkyvät rakenteet	X
	190205	Huhtakorvenkivi- jata kivenottoalue	MKP	Louhokset - kivilouhos	6901459	245763	151 Isojoki	Näkyvät rakenteet	X
	190206	Suntinmaanhauta tervahauta	MJ	Tervahaudat	6901076	250198	232 Kauha- joki	Näkyvät rakenteet	X
	190207	Ahvenlammi tervahauta	MJ	Tervahaudat	6902030	246420	151 Isojoki	Näkyvät rakenteet	X
	190208	Lauhanvuori perunamaa	MJ	Fossiiliset pellot	6901007	248726	232 Kauha- joki	Näkyvät rakenteet	X
	190209	Kaivolamminkan- kaan tie	MKP	Tienpohjat	6901765	248289	232 Kauha- joki	Näkyvät rakenteet	X
	190216	Huhtakorventie	MKP	Tienpohjat	6900551	245686	150 Isojoki	Näkyvät rakenteet	X
	190218	Selkätien ja Kaivolamminkan- kaantien yhdistie	MKP	Tienpohjat	6902070	248995	151 Isojoki	Näkyvät rakenteet	X
	190220	Kärkikorventie	MKP	Tienpohjat	6903727	248697	232 Kauha- joki	Näkyvät rakenteet	X
	190221	Hurstillammi 1 kämpä	MKP	Asuinpaikka, määrittele- mätön	6905276	247934	232 Kauha- joki	Näkyvät rakenteet	X
	190222	Hurstillammi 2 kämpä	MKP	Asuinpaikka, määrittele- mätön	6905286	247973	232 Kauha- joki	Näkyvät rakenteet	X
	190230	Selkätie	MKP	Tienpohjat	6901304	248104	232 Kauha- joki	Näkyvät rakenteet	X
	190236	Kovanpruukinkivi- jata kivenottoalue	MKP	Louhokset - kivilouhos	6904717	245624	232 Kauha- joki	Näkyvät rakenteet	X

	190237	Majaluoma 1 tervahauta	MJ	Tervahaudat	6903675	246028	232 Kauha-joki	Näkyvät rakenteet	X
	190238	Majaluoma 2 tervahauta	MJ	Tervahaudat	6903663	246018	232 Kauha-joki	Näkyvät rakenteet	X
	190242	Rahkoluoma tervahauta	MJ	Tervahaudat	6908207	246513	232 Kauha-joki	Näkyvät rakenteet	X
232010030	190243	Vanhanpruukin-kivijata kivenottoalue	MKP	Louhokset -kivilouhos	6906051	246730	232 Kauha-joki	Näkyvät rakenteet	
	190244	Lauhanvuori nauriskuoppa	MJ	Nauriskuopat	6901053	248724	232 Kauha-joki	Näkyvät rakenteet	X

Taulukko 2. Luettelo tarkastetuista arkeologisista kohteista. Muinaisjäännösrekisterin numero, PAVE-numero, kohteen nimi, laji, kohteen tyypin tarkenne, koordinaatit ETRS-TM35FIN, kunta, rajausperuste sekä onko uusi kohde. Laji ilmaisee uuden kohteen ehdotetun ja tunnetun kohteen voimassaolevan statuksen (MJ – kiinteä muinaisjäännös, MKP – muu kulttuuriperintökohde).

## 1 Johdanto

Metsähallituksen Luontopalvelut teki syksyllä 2017 arkeologisten kulttuuriperintökohteiden inventoinnin Lauhanvuoren kansallispuistossa, joka kuuluu Isojoen kuntaan ja Kauhajoen kaupunkiin. Inventointi on osa EMR *Lauhanvuori Region Geopark-alueeksi* -hanketta.

## 2 Kansallispuiston geologia ja historia

Lauhanvuori on 231 m korkea kupoli, joka nousee 100 metriä ympäröiviä jokilaaksoja ja kyllä korkeammalle. Prekambrisen graniittisen kallioperän päällä on laattainen muutaman kymmenen metrin paksuinen Lauhanvuoren hiekkakiven ja konglomeraatin muodostuma (Simonen & Kouvo 1955; Pitkäranta 2013). Yli 500 miljoonaa vuotta vanha kvartsihiekkakivi on kestänyt hyvin kulutusta ja estänyt Lauhanvuorta kulumasta ympäristön tasolle.

Lauhanvuoren hiekkakiven alla oli syvärapauma, jossa graniitista kehittyi rapautumalla *tor*-muodostumia. *Tor*-muodostumia paljastui mannerjäätikön ja rantavoimien johdosta ja niitä on näkyvissä maastossa (Kejonen 2010); tosin niitä on maallikon vaikea erottaa siirtolohkareista.

Mannerjäätikön peräännyttyä runsaat 10000 vuotta sitten Lauhanvuoren laki jäi suuren merialueen ympäröimäksi moreenipeitteiseksi saareksi, jonka korkein ranta on nyt 203 metrin tasolla (Salomaa 1982). Saaren laen supra-akvaattinen moreenipeite tuotti sittemmin rehevämmän kasvillisuuden kuin huuhtoutuneilla rinteillä (Suomi-

nen & Varkki 1984). Rehevä kasvupohja ja korkean maaston antama suoja hallalta tekivät Lauhanvuoren kalotista hyvän paikan perunanviljelylle. Maan kohotessa rantavoimat muokkasivat Lauhanvuoren rinteitä ja tuottivat eri-ikäisiä rantavalleja, törmiiä ja särkkiä. Alueen myöhemmille asukkaille merkityksellisiä rantamuodostumia ovat mannerjäätikön, rantavoimien ja pakkasrapautumisen tuottamat louhikot eli kivijatat (Olander 1934; Salomaa 1982). Niissä on ollut runsaasti myllynkiveksi sopivaa kovaa kvartsihiekkakiveä.

Uusi geologinen löytö on postglasiaalinen siirros kansallispuiston länsireunassa (Palmu *et al.* 2015). Sitä ei voi havaita maastossa, joten alueen asukkaat ovat tuskin olleet siitä tietoisia.

Lauhanvuoren kansallispuiston alueelta ei ole tähän mennessä löydetty esihistoriallisia arkeologia löytöjä, vaikka erityisesti kivikautiset löydöt olisivat periaatteessa aivan odotuksenmukaisia.

Historiallisen ajan Lauhanvuori oli jokilaaksojen asutuksen väliin jäänyt takamaa, jossa erätalous jatkui pitkään. Alueella metsästettiin, kalastettiin, niitettiin luonnonniittyjä, kaskettiin ja poltettiin tervaa. Lauhanvuoren metsät ja niityt jaettiin talojen kesken 1600-luvulla. 1800-luvulla puutavaran kysynnän noustessa alueen metsiä alettiin hoitaa ja hakata, ja samoihin aikoihin kehittyi alueen erityiselinkeino, myllynkivikäsiteltyisyys (Laine 2000).

## 3 Tehtävä

### *Lähtötiedot*

Lauhanvuoren kansallispuiston arkeologisen inventoinnin lähtötiedot alkavat jo 1800-luvulta. Sanomalehti Uusi Suometar selosti 4.1.1883 opastettua matkaa Lauhanvuoren kivijatoille: ”Opas kertoo, että se on hienoa myllykiweä ja suurempia kappaleita, myllykiwiksi kelpaawia löytää, kun kaiwaa muurien juurilta” (Pitaalikala ja Lauhanmaan kiwijadat). Muurilla tarkoitettiin kivijatoja, joiden uskottiin olevan jättiläisten asuttaman muinaisen kaupungin marmorimuurien jäännöksiä. Myllynkivien etsintä ja valmistus oli tuolloin vilkkaimmillaan, ja sanomalehden maininta paikantaa sen, mistä kiviä kaivettiin.

Alueen tervahautojen etsinnässä oli hyödyksi Liisa Ruismäen keräämä aineisto tervanpoltosta Kauhajoella. Hän on mm. koonnut muistitiedon perusteella kartan alueen 752 tervahaudasta (kuva 3), ja niistä kolme sijaitsee kansallispuiston alueella (Ruismäki 1987). Tervahautoja mainitaan myös Juha Suomisen ja Alfred Varkin Lau-

hanvuoren kasviston kartoituksessa (Suominen & Varkki 1984), mutta niiden paikallistaminen on epävarmaa.

Sirkku Laine kokosi vuonna 2000 Lauhanvuoren ja Haapakeitaan historiasta ja elinkeinoista teoksen *Elämisen ehdot Lauhanvuoren ja Haapakeitaan tuntumassa*, joka pohjautuu perusteelliseen arkisto-, kirjasto- ja museotyöskentelyyn ja mm. haastatteluihin (Laine 2000). Ilman Laineen tekemää työtä tekemäni inventoinnin tulokset olisivat jääneet vähäisemmiksi ja ainakin jotkin tulkinnat epävarmemmiksi. Käytin mm. historiallisten tieurien, niittyjen ja niittylatojen etsintään ja inventointiin Laineen tekemää pitäjänkarttojen analyysia.

Tervahaudat ovat selvästi erottuvia maanpinnan anomaliaita. Kahdesta Lauhanvuoren tervahaudasta on merkintä Maanmittauslaitoksen maastotietokannassa. Kävin läpi myös Maanmittauslaitoksen laserkeilausaineiston (pistepilvi), jonka avulla paikallistin anomaliaita. Viisi niistä osoittautui tervahaudoiksi.

Pentti Rislä Pohjanmaan museosta löysi neljä arkeologista kohdetta inventoidessaan Lauhanvuoren kansallispuistossa vuonna 1998 (taulukko 2; Rislä 1998). Näiden kohteiden tiedot tarkistettiin ja täydennettiin.

### *Maastotyö*

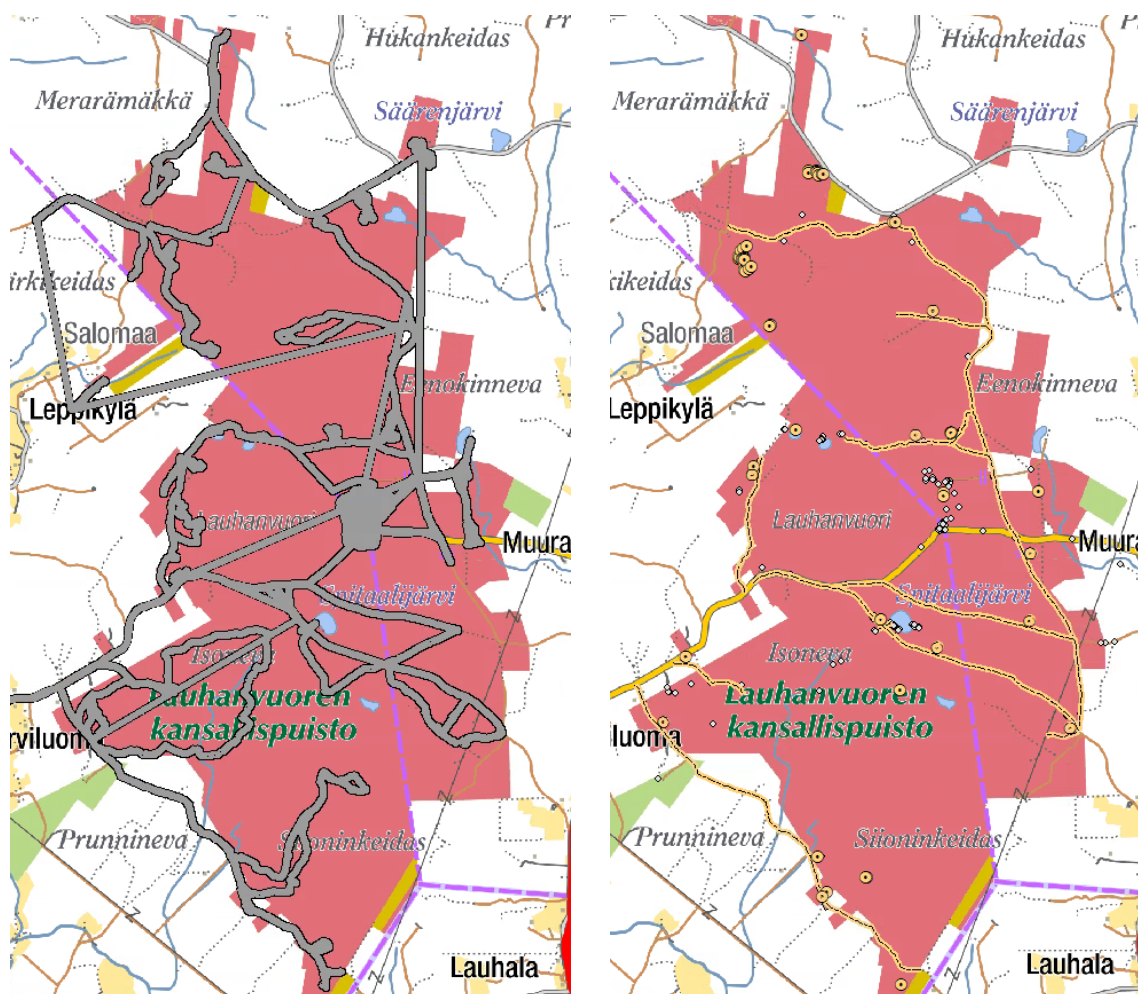
Maastotyön tavoitteena oli saada laadullisesti edustava kuva inventointialueen arkeologisista kohteista, eritoten maan pinnalla näkyvistä. Tarpeen mukaan kairasin maanäytteitä moreenikairalla. Maastossa pidin erityisesti silmällä maanpinnan muotoja, louhikkoja, ojanleikkauksia, sorakuoppia, siirtolohkareita ja männynrunkoja.

Valitsin kuljetut reitit siten, että lähtötiedoissa olevien kohteiden lisäksi mahdollisimman paljon niiden välimaastoa tulisi edustetuksi. Kustakin löydetyistä kohteesta tallennettiin maastotietokoneen avulla GPS-geometria, päämitat, rakenne, aines, mahdolliset havainnot vahingoista ja otettiin valokuvat.



*Kuva 1. Porausjälkiä myllynkiven aihiossa Kovanpruukinkiviäjatassa.*





Kuva 2. Inventointialue. Vasemmalla GPS-kulkuloki (harmaa reitti), oikealla dokumentoidut arkeologiset kulttuuriperintökohteet (keltaiset viiva- ja pistemäiset merkit). PAVE.

## 4 Tulokset

### 4.1. Arvio

Lähtötiedot osoittautuivat hyvälaatuisiksi, koska suurin osa niistä johti uuden arkeologisen kohteen dokumentoimiseen. Ne pitäjänkarttaan merkityt 1830-lukuun mennessä muodostuneet tiet, jotka eivät ole pitkään aikaan käytössä, ovat kasvaneet umpeen ja hävinneet. Näitä ovat Kärkikeitaalle johtanut tie ja tie, joka Lauhanvuoren perunamaalta nykyisen Lauhan kämpän kautta pohjoiseen ja yhtyi Selkätiehen.

Löytämättä jäi myös kaksi Liisa Ruismäen aineiston tervahautaa, Lauhanhauta 571 ja Nimetönhauta 607 (Ruismäki 1987: 849). Syynä on todennäköisesti epätarkka tieto niiden sijainnista, koska paikanmääritykset perustuvat muistitietoon. Soilla ovat

niittyladot, joista on vielä merkkejä vuonna 1970 painetussa peruskartassa, ovat nyt lahonneet jäljettömiin samoin kuin merkit soiden niittämistä. Ilman lähtötietoja löytyi kaksi uutta kohdetta, nauriskuoppa 190244 ja tervahauta 190238.

#### 4.2. Luonnonresurssien kansanomaisen käyttö

Nyt tunnetut kahdeksan tervahautaa sijaitsevat Kuivajärven tervahautaa 190199 lukuun ottamatta kansallispuiston reuna-alueilla. Helposti havaittavina rakenteina niitä olettaisi tulleen löydetyksi Lauhan mäntykankaalta, jos niitä siellä paljon olisi. Verrattuna siihen, miten muualta Isojoella ja Kauhajoella tunnetaan satamäärin muistitietoja tervahautoista (Ruismäki 1987: 480–481; 843–851; Laine 2000: 28), Lauhanvuorella on tervahautoja merkillepantavan vähän. Tämä saattaa johtua siitä, että tervanpoltto valtionmetsissä kiellettiin isojaossa. Valtionmetsien käyttöä alettiin valvoa tarkemmin vasta Metsähallituksen tultua perustetuksi 1859. Lauhanvuorella tehtiin kuitenkin sopimuksia tervanpoltosta vielä 1880-luvulla (Laine 2000: 30).



Kuva 3. Suntainmaanhauta (190206).

Sirkku Laine sijoittaa Lauhanvuorelle kolme nimettyä tervahautaa, Majaluoman, Vähänlauhan ja Kukkulan. Majaluoman hauta lienee yhdistettävissä kahteen Majaluoman varressa olevaa hautaan (190237, 190238), joista suurempi on maavallin harjalta mitattuna 14 metrin läpimittainen, pienempi vain puolet siitä. Vähälauha lienee Korsukankaan tervahauta (190195).

Lauhanvuoren soiden luonnonniityillä oli suuri merkitys karjanhoidossa. Laineen mukaan pitäjänkartoissa on vuonna 1850 Lauhanvuoren kansallispuiston alueella merkittyinä 15 suoniittyä ja kolme latoa (Laine 2000, kartta 1). Kävin maastossa seitsemällä niityksi merkityllä alueella ja kolmen niittyladon paikalla ja totesin kaikkien jälkien hävinneen. Ladoista ei ole turpeen pinnassa säilyneitä merkkejä ja niityt ovat palautuneet luonnontilaan (kuva 4).



*Kuva 4. Tämä suo Navettakankaalla oli niittynä 1800-luvulla, nyt luonnontilassa.*

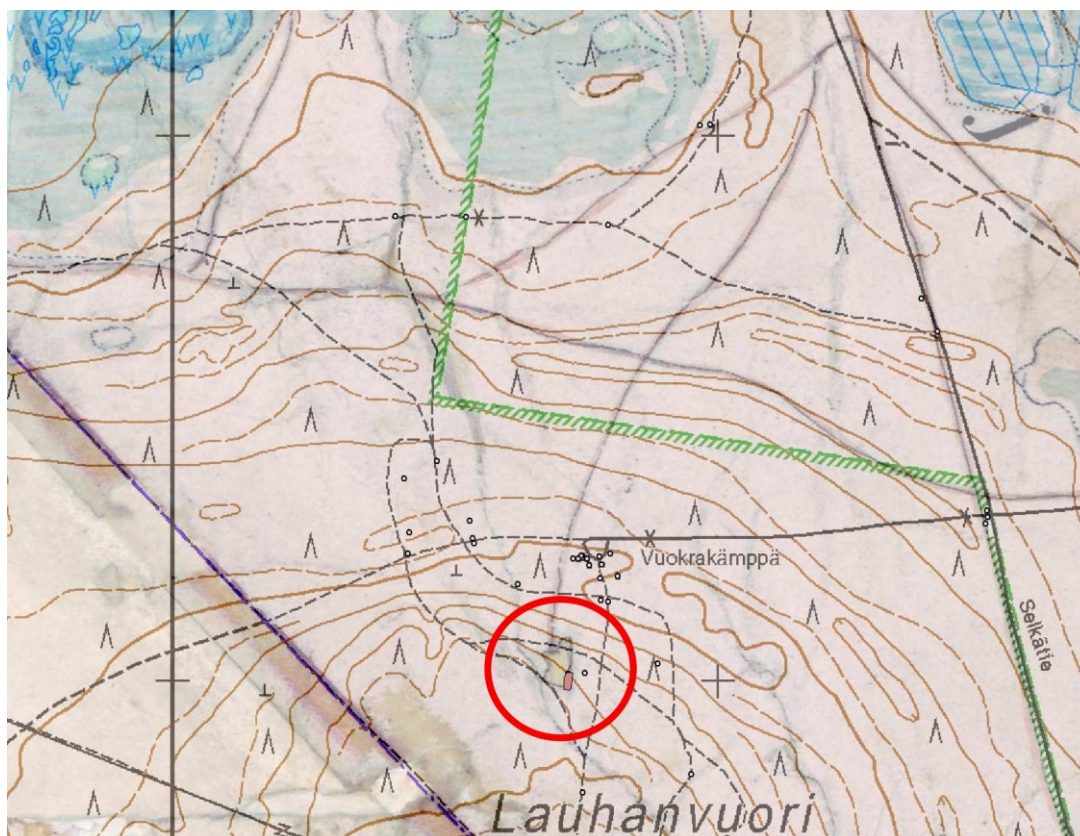
#### 4.3. Perunamaat

Lauhanvuoren supra-akvaattinen laki kasvaa ruohoista sekametsää ja maaperä on siellä hikevämpi ja rehevämpi kuin rantavoimien huuhtomilla männikköisillä rinteillä. Juha Suomisen ja Alfred Varkin mukaan ”lakimetsän pohjoisosassa on jokunen sammaloitunut kiviläjä ja niukkoina eräitä metsäkasvillisuuteen kuulumattomia ruohoja ja heiniä” (Suominen & Varkki 1984).

Kiviläjät ja poikkeavat kasvilajit liittyvät perunamaihin, joita Lauhanvuoren laella tiedetään viljellyn 1800-luvun alkupuolelta alkaen. Metsänvartijat ja ympäröivien seutujen asukkaat viljelivät laella perunaa ja erityisesti siemenperunaa hyvän maaperän ansiosta ja myös sitä syystä, että laki oli hyvin suojassa hallalta.

Pitäjäntkartassa vuonna 1847 näkyy laen pohjoispuolella yksi perunamaa, josta lähtee tie pohjoiseen kohti nykyistä Lauhan kämppää (kuva 5). Sirkku Laineen mukaan laella on kuitenkin ollut useita perunamaita.

Vaikka kiersin Lauhanvuoren lakialueen tarkasti, löysin vain yhden perunamaan, joka erottuu maastosta matalina kivimuureina, jotka ovat ympäröineet perunamaata, ja ojana, joka johti vettä rinteeseen. Luontopalvelut on viljellyt osaa tästä perunamaasta vuodesta 1989 pitääkseen sen selvästi erottuvana opastauluin varustettuna kävijäkohteena (kuva 6). Perunamaasta 40 m pohjoiseen on rinteessä kuoppa (190244), jonka luokittelin nauriskuopaksi.



Kuva 5. Vuoden 1847 pitäjänkartta oikaistuna Maanmittauslaitoksen maastokartalle. Lauhanvuoren perunamaa (ympyröity) ja Lauhanvuoren pohjoispuoliset historialliset tiet. Pitäjänkartan perunamaa näkyy vaaleanvihreänä kuviona. Maastossa mitattu perunamaa on sen kaakkoiskulmassa oleva punainen alue.



Kuva 6. Lauhanvuoren perunamaan kynnetty osa (190208).

Viljelty perunamaa sijaitsee samassa paikassa kuin pitäjänkartan perunamaa. Viljelyn perunamaan koko on noin 420 m<sup>2</sup>, kun pitäjänkartassa näkyvän perunamaan pinta-ala on oikaistusta kartasta mitattuna 3500 m<sup>2</sup>, joten se on 8 kertaa suurempi kun maastossa havaittu. Perunamaa on pitäjänkartassa pieni yksityiskohta, joten se on voitu piirtää todellista suuremmaksi tarkoituksella korostaa sen merkitystä tai saada se graafisesti paremmin näkyväksi. Jos perunamaa kuitenkin on kuvattu pitäjänkartassa oikeankokoiseksi, maastossa havaittu perunamaa on suuremman viljellyn alan kaakkoisosa ja osan perunamaata on täytynyt sijaita melko kaltevassa pohjoisrinteessä. Tarkalla maanpinnan tutkimisella Lauhanvuoren laelta löytäisi todennäköisesti enemmän jälkiä perunanviljelystä.

#### 4.4. Myllynkivikäsitelöisyys

Lauhanvuoren monumentaalisiin kivijatoihin liittyi kansanomaisia uskomuksia ja tulkintoja. Uudessa Suomettaressa kerrottiin vuonna 1883 uskomuksesta, jonka mukaan kivijatat olivat jättiläisten tekemiä: ”opas kertookin, että muinoin kuin meri ulottui Lauhanmaalle asti, oli täällä jättiläisillä kaupunkia, joiden muurit ovat hajooneet ja peittäneet heidän kultansa ja tavaransa” (Pitaalikala ja Lauhanmaan kiivijadat). Hjalmar Appelgren mainitsi 1891 jättiläiset, mutta myös kertomuksen lappalaisista, joilla muuri oli ollut varustuksena suomalaisia vastaan (Appelgren 1891: 182). Erään kertomuksen mukaan piru oli levittänyt kivikuorman Lauhanvuorelle (Laine 2000: 24).

SKS:n kansanrunousarkiston nimilapuissa on muutama maininta kivijadoista. Kertomuksen jättiläisistä muisti kaksi iäkstä honkajokelaista vielä vuonna 1939 (SKS 1141). Vuonna 1941 muistettiin Korsukankaan kivijatasta joskus kerrotun, että sen länsipäässä olisi ollut lohkarista kylmämuurattu pystysuora seinämä, ”arviolta huoneen korkuinen” (SKS 6456). Sanomalehti Ahti taas kertoi vuonna 1880 tavallaan päinvastaisen tiedon kivijadasta, ”jonka paikkakunnan vanhimmat ukot kertovat heidän nuoruutensa aikana olleen päältä joksikin tasaisen, mutta nyt on se jo laskehtinut terwa-haudan mukaisiin syvänteihin” (Muinain kansan teko). Louhikkoon oli siis kaivettu tervahaudan kokoisia kuoppia, joita ei ennen ollut ollut. Ei ole varmuutta siitä, mitä kivijataa tässä tarkoitettiin.

Lauhanvuoren kansallispuistossa on kuusi suurta kivijataa, Korsukankaalla, Riitankankaalla, Huhtakorvessa, Tiiliharjussa ja Kovanpruukinkivijata ja Vanhanpruukinkivijata Navettakankaalla. Kivijatoissa on selviä jälkiä siitä, että lohkarista on pengotettu esiin ja nostettu ylös. Useimmat kaivelun jäljet ovat niin iäkkäitä, että lohkaristen paljastuneet pinnat ovat jäkälöityneet hitaasti kasvavalla keltakarttajäkälällä (*Rhizocarpon*). SKS:n paikannimitiedoissa on muistitieto vuodelta 1941, että kivijatojen lohkarista on tehty myllynkiviä (SKS 6456). Sana *pruukki* (’ruukki, kaivos’) kivijatojen

nimissä Kovanpruukinkivijata ja Vanhanpruukinkivijata on myös säilyttänyt tiedon siitä, mihin kivijatojen lohkaraita käytettiin.

Korsukankaalla, Huhtakorvessa, Kovanpruukinkivijatalla ja Vanhanpruukinkivijatalla louhikon alapuolella rinteessä on hiekkaiseen maahan kaivettuja kuoppia ja oja. Kuopan pohjalla tai reunalla voi olla yksi tai kaksi hiekkakivilohkareita, joissa voi olla työstön jälkiä: niitä on porattu ja lohkottu kiilaamalla. Eniten säilyneitä lohkaraita on Kovanpruukinkivijatassa (190236), jossa on ainakin kahdeksan muokattua hiekkakivilohkareita. Niistä kolme on tunnistettavissa myllynkiven aihioiksi, ilman keskellä olevaa reikää. Aihioista voi todeta, että myllynkivistä olisi tullut 112–120 cm:n läpimittaisia ja 30 cm:n paksuisia. Jos hiekkakiven ominaispainoksi oletetaan  $2.6 \text{ g/cm}^3$  ja reiän oletetaan vähentävän kiven painoa 5 %, niin myllynkivet olisivat valmiina painaneet 770–840 kg.

Kivijatojen lisäksi myös kankailla ja louhikoissa näkee siellä täällä pystyyn väännettyjä, mutta työstämättömiä laakeita lohkaraita. Ilmeisesti sopivia myllynkiviä on etsitty kaikkialta.

Vanhimmat tiedot Lauhanvuoren myllynkivistä ovat vuodelta 1857. Myllynkivien kaivaminen lisääntyi 1880- ja 1890-luvuille asti, mutta sitten teollisesti valmistetut myllynkivet valtasivat nopeasti markkinat. Hiekkakivi saatiin esiin maasta tunnustelemalla lohkaraita maan alta rautaisen piikin avulla tai kaivamalla maahan kaivantaja. Geologi J.J. Sederholmin vuonna 1893 ottaman valokuvan perusteella lohkaraita kangettiin seipäällä ylös kuopasta (kuva 7). Kun sopiva lohkaraita oli saatu maanpinnalle, se työstettiin myllynkiven aihioiksi löytöpaikalla. Jos kivessä ilmeni vika, se hylättiin. Aihiot vietiin talvella rekikelillä viimeisteltäviksi Isojoen Kortteeseen tai Honkajoen Lauhalaan (Laine 2000: 24–25).

Lauhanvuorella on ilmeisesti louhittu hiekkakiveä myös suoraan kalliosta. Toisessa Sederholmin kuvassa, joka on vuosien 1891–1900 väliseltä ajalta, näkyy kivijata, jonka alta on paljastettu hiekkakivinen kallionpinta (kuva 8). Työmiehen selän takana olevassa lohkaraitassa näkyy samanlainen kiilauksen jälki kuin Kovanpruukinkivijatan lohkaraitissa (kansikuva). Kuvatekstin mukaan valokuva on Isojoen Vähä-Lauhasta, joten paikka on todennäköisesti Korsunkangas. Korsukankaalla on umpeenkasvanut kuoppa, joka saattaa olla louhoksen paikka.

Lauhanvuoren myllynkiviä toimitettiin pääosin Etelä-Pohjanmaalle, Pohjois-Satakuntaan ja Tampereelle. Hiekkakivistä tehtiin myös tahkoja ja kovasimia (Viitala 1979; Laine 2000: 24).



*Kuva 7. Hiekkakivijärkäleitten kaivausta myllynkiviksi Kauhajoella. Kuva: J.J. Sederholm, 1893. GTK Haku-palvelu, Vanhatkuvat nro 696.*



*Kuva 8. Särkynyttä hiekkakivikalliota. Kuva: J.J. Sederholm, 1891–1900. GTK Haku-palvelu, Vanhatkuvat nro 694.*

#### 4.5. Historialliset tiet

Inventoinnin lähtötiedot Lauhanvuoren kansallispuiston historiallisista teistä nojaavat Sirkku Laineen tekemään pitäjänkartan analyysiin, jota hän täydensi haastattelujen avulla. Tärkeimmät historialliset tiet on merkitty myös ns. Kalmbergin karttaan 1855 (kuva 8). Otin huomioon ne kesätiet, jotka ovat syntyneet vuoteen 1850 mennessä, siis ennen metsänhoidon kehittymistä, palokatujen raivaamista ja autoteiden rakentamista. Inventoinnissa tallennettiin kaikkiaan 37.3 km tieuraa (taulukko 3).

Kansallispuiston alueen vanhimmat tiet lienevät ne kaksi tietä, jotka viimeistään 1830-luvulla johtivat Kauhajoen Hyypän ja Muurahaisen kylistä Isojoen Sarviluomaan. Ne on inventoinnissa nimetty Rumakiventieksi (kuva 10) ja Vanhaksi kauppatieksi Vakkuriin. Molemmat tiet ovat edelleen kulkukelpoisia ja erottuvat hyvin maastossa, joskin ne on osaksi suljettu moottoriajoneuvoliikenteeltä.

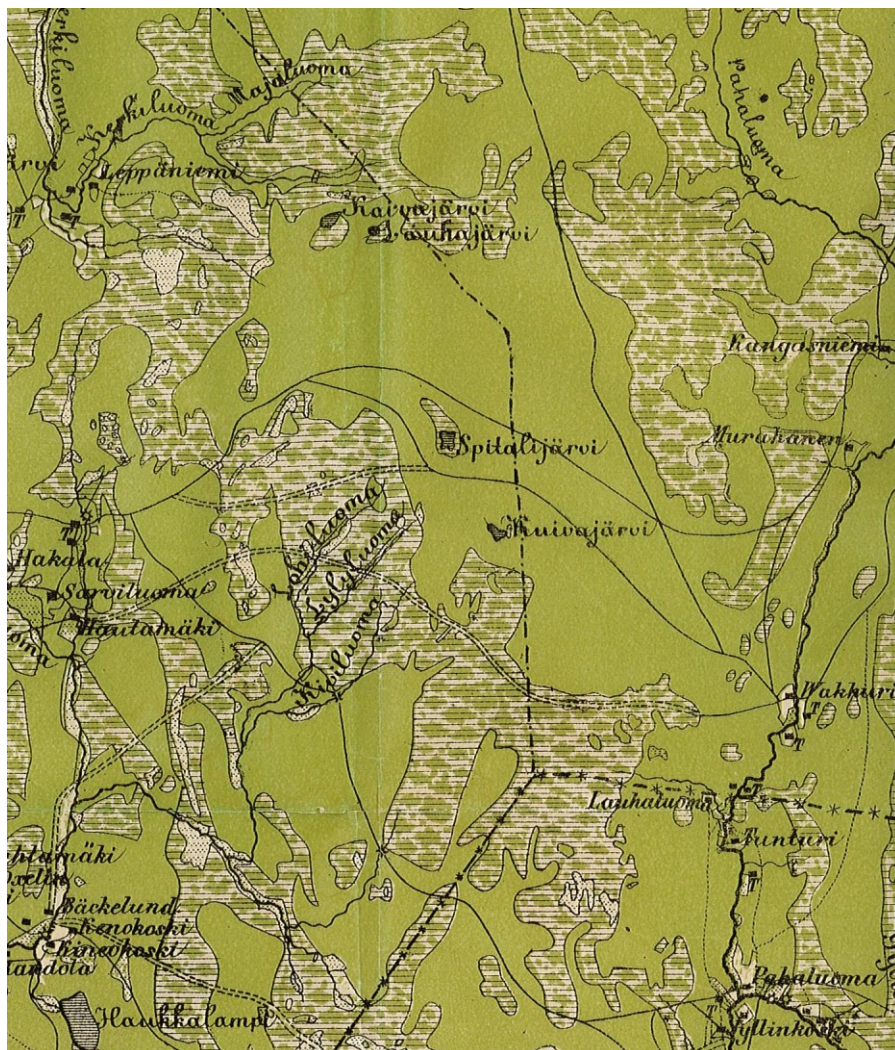
Vanhoista teistä ovat kadonneet pitkään pois käytössä olleet tiet: tie Kaivolammenkankaan tieltä pohjoiseen Kärkikeitaalle ja tie, joka johti Lauhanvuoren perunamaalta nykyisen Lauhan kämpän kautta pohjoiseen ja yhtyi Selkätiehen. Uusista teistä jatkosodan aikana metsätöiden yhteydessä rakennettu tie Korsukankaalta Spitaalijärvelle on hävinnyt ainakin Korsukankaan osalta.

Kohde	Pituus km
190182 Aumakiventie	6.779
190185 Paavonkankaantie	1.313
190201 Friiupolku	0.538
190202 Vanha kauppatie Vakkuriin	5.910
190203 Rumakiventie	3.959
190216 Huhtakorventie	2.318
190230 Selkätie	12.019
190209 Kaivolammenkankaan tie	2.353
190218 Selkätien ja Kaivolamminkankaantien yhdystie	0.666
190220 Kärkikorventie	1.478
Yhteensä	37.333

Taulukko 3. Historialliset tiet.

Selkätie parannettiin ensimmäisenä autolla ajettavaksi. Sitä pitkin ajettiin Hurstilammelle seudun ensimmäiselle tukkikämpälle. Selkätie onkin suurelta osin autoliikenteeseen sopiva 4.0–4.4 metriä leveä väylä, mutta se kapenee jo ennen Hurstilampea ja on Mustikkaviidassa enää 2.3 m leveä. Näyttäisi siltä, että kapeat tiet ovat säilyttäneet aika hyvin vanhan asunsa: ne ovat koko leveydeltä painuneet pehmeään maaperään, pyöränjäljet erottuvat tuskin lainkaan ja niissä on selvät reunapalteet. Ojia on ainoastaan nevojen ja korprien kohdalla Selkätien ja Aumakiventien varressa, muutoin maaperä on niin läpäisevä, että tie on pysynyt kulkukelpoisena ilman ojia.





Kuva 9. Kalmbergin kartassa 1855 näkyy Lauhanvuoren edelleen käytössä olevia teitä. Kansallisarkisto.

#### 4.6. Metsätyö

Metsätyöhön liittyviä kohteita ovat Hurstilammin kämppä (190221 ja 190222) ja Korsukankaan korsut (156148 ja 190194). Hurstilammi oli seudun ensimmäinen metsätyökämpä, jonka Metsähallitus rakensi vuonna 1949 (Saarikoski 1980). Siihen kuului kaksi kämppää, talli, sauna ja kaivo. Kämppien jäännökset ovat säilyneet (kuva 11).

Korsukankaalla oli vuonna 1942 työvelvollisten leiri, jossa oli kaksi puolittain maan sisään kaivettua korsua, yksi miehiä ja toinen hevosia varten.



*Kuva 10. Rumakiventie sai nimensä kankaalla olevasta siirtolohkareesta, maamerkistä, jonka kohdalla Hyypästä tulevat kuormamiehet raskaan nousun jälkeen saivat avata juoma-astian tapin ja levähtää. Rumakivi on karkeaksi rapautunut sammaleen peittämä kupoli kuvan oikeassa reunassa. Rumakiven kohdalla näkyy tien palle.*



*Kuva 11. Hurstinlammin kämppä. Tynnyrikaminan jäännökset.*

#### 4.7. Kohteiden kehittäminen

Lylyluomankeitaalla, Korsukankaalla ja Rahkoluomassa tervahaudat ja niiden ympäristöt ovat peittyneet taimikkoon. Kasvaessaan puiden juuret tunkeutuvat mahdollisesti säilyneisiin rakenteisiin. Hoitotoimenpiteeksi suosittelen taimikon raivausta tervahautojen päältä ja ympäriltä.

Historiallisten teiden tavanomaiselle kunnossapidolle ja tien käyttäjien turvallisuuden vaatimille toimille ei ole estettä (Niukkanen 2009: 103). Suurin osa historiallisten teiden yhteenlasketusta pituudesta ei kulu käytössä, koska se on suljettu moottoriajoneuvoilta.

Lauhanvuoren perunamaan viljelyn jatkaminen ja mahdollinen laajentaminen on keino pitää viljelys avoimena. Perunamaiden tarkka etsintä laen pohjoispuolisella alueella todennäköisesti tuottaisi lisätietoa viljelystä.

Myllynkivikäsitelöisyys on omaperäistä paikallista kulttuuriperintöä, joka liittyy läheisesti Lauhanvuoren kansallispuiston geologiaan teemoihin. Perustutkimusta käsitelöisyydestä ja sen harjoittajista tarvitaan ja on mahdollista tehdä esim. opinnäytetyönä. Luonnon ja kulttuuriperinnön virkistyskäytön kannalta havainnollisin mahdollinen opastuspaikka on Kovanpruukinkivijata. Koska se sijaitsee sivussa reiteistä, Korsukankaankivijata on vaihtoehtoinen kehitettävä kohde. Sielläkin tie tulee kohteen lähelle.

## Allekirjoitus

Turussa 7.12.2017



Tapani Tuovinen

# Lähteet

## *Kirjallisuus*

- Appelgren, Hj. 1891: Suomen muinaislinnat: tutkimus vertailevan muinaistieteen alalla. Suomen muinaismuistoyhdistyksen aikakauskirja 12. – Suomen muinaismuistoyhdistys, Helsinki. 237 + 66 s.
- Kejonen, A. 2010: Missä Suomen raukit luuraavat? – *Geologi* 62: 10–21.
- Laine, S. 2000: Elämisen ehdot Lauhanvuoren ja Haapakeitaan tuntumassa. – Metsähallituksen luonnonsuojelujulkaisuja A 116. Metsähallitus, Vantaa. 95 s.
- Muinais kansan teko. – *Ahti* 9.9.1880(36): 3.
- Niukkanen, M. 2009: Historiallisen ajan kiinteät muinaisjäännökset. – Museoviraston rakennushistorian osaston oppaita ja ohjeita 3. Museovirasto, Helsinki. 120 s.
- Olander, A. 1934: Lauhavuoren vanhoista rantamuodostuksista. – *Terra* 45(4): 185–198.
- Palmu, J.-P. & Ojala, A.E.K. & Ruskeeniemi, T. & Sutinen, R. & Mattila, J. 2015: LiDAR DEM detection and classification of postglacial faults and seismically induced landforms in Finland: a paleoseismic database. – *GFF* 137(4): 344–352, DOI: 10.1080/11035897.2015.1068370.
- Pitaalikala ja Lauhanmaan kiwijadat. – *Uusi Suometar* 4.1.1883(3): 3.
- Pitkäranta, R. 2013: Lithostratigraphy and age of Pre-Late Weichselian sediments in the Suupohja Area, Western Finland. – Turun yliopiston julkaisuja II 284. Turun yliopisto, Turku. 66 s.
- Ruismäki, L. 1987: Asutus ja väestö. – *Kauhajoen historia: esihistoriasta vuoteen 1918*: 109–410. Kauhajoen kunta ja seurakunta, Kauhajoki. 874 s.
- Saarikoski, V. 1980: Isojoen poika savotalla. – *Isojoen joulukuukauslehti* 1980: 10–11.
- Salomaa, R. 1982: Post Glacial Shoreline Displacement in the Lauhavuori Area, Western Finland. – *Annales Academiæ Scientiarum Fennicæ A III* 134: 81–97.
- Simonen, A. & Kouvo, O. 1955: Sandstones in Finland. – *Bulletin de la Commission géologique de Finlande* N:o 168: 57–87.
- Viitala, V. 1979: Lauhasta myllynkiviä, tahkoja ja hiontakovasimia. – *Kauhajoen kunnallislehti* 13.
- Suominen, J. & Varkki, A. 1984: Lauhanvuoren kasvisto. – *Silva Fennica* 18(1): 33–69.

*Arkistot**Kansallisarkisto, Helsinki*

Pitäjäntarkasto

Kauhajoki 1234 07+10 Ia.\* -/- -

*Pohjanmaan museo, Vaasa*

Risla, Pentti (1998). Lauhanvuoren inventointi 1998. – Pohjanmaan museo PMA9813. 19 s.

*Suomalaisen Kirjallisuuden Seura (SKS), Helsinki*

Kansanrunousarkisto, Topografica

Honkajoki, N1141, 6456.

*Sähköiset aineistot*Kalmbergin kartasto 1855–1856. – Kansalliskirjasto. <http://urn.fi/URN:NBN:fi-fe201209188105>Geologian tutkimuskeskus (GTK). – Hakku-palvelu <https://hakku.gtk.fi/>

156147

## Korsukankaan kivijata

151010066

## PERUSTIEDOT

<b>Kohteen numero:</b>	156147	<b>Mj-tunnus (Museovirasto):</b>	151010066
<b>Kohteen tyypin tarkenne:</b>	Pyyntielinkeinohistorialliset kohteet	<b>Ajoitus:</b>	Historiallinen
<b>Tarkenne:</b>	Linnustuspaikat	<b>Ajoituksen tarkenne:</b>	Historiallinen
<b>P-koordinaatti:</b>	6894828	<b>Korkeus merenpinnasta, ylin (m):</b>	145
<b>I-koordinaatti:</b>	246903	<b>Korkeus merenpinnasta, alin (m):</b>	
<b>Karttageometrian lähde:</b>	GPS-mittaus, korjaamaton	<b>Koordinaattiselitys:</b>	Alkuperäinen tasosijainti korjattu 30 m länteen

## HALLINTATIEDOT

<b>Omistaja:</b>	Luontopalvelut	<b>Vastuhenkilö:</b>	
<b>Haltija:</b>	Etelä-Suomen Luontopalvelut	<b>Olofila:</b>	Voimassa
<b>Ylläpitäjä:</b>	Etelä-Suomen Luontopalvelut	<b>Käyttö:</b>	Luonnonsuojelu
<b>Maankäyttökohde:</b>	Lauhanvuoren kansallispuisto	<b>Maankäyttöluokka:</b>	Kansallispuisto
<b>Kiinteistötunnus:</b>	151-403-14-0	<b>Kiinteistön nimi:</b>	Louhikko
<b>Kunta:</b>	Isojoki		

## SUOJELUTIEDOT

<b>Laji:</b>	Kiinteä muinaisjäännös	<b>Historiallinen tausta:</b>	
<b>Rauhoitusluokka:</b>	Ei määritelty		
<b>Lukumäärä:</b>	1		
<b>Löytötapa:</b>	Ei määritelty		
<b>Arvotus:</b>	0 Ei määritelty		
<b>Arvotuksen selitys:</b>	Lauhanvuoren kansallispuisto		
<b>Suojelu:</b>	8 Muu suojeluarvo		
<b>Suojelun selitys:</b>			

## OMINAISUUSTIEDOT

<b>Kunto:</b>	Koskematon	<b>Rajaustarkkuus:</b>	Tarkka
<b>Alkuperäisyys:</b>	Täysin alkuperäinen	<b>Rajauslähde:</b>	Näkyvät rakenteet
<b>Maastomerkintä:</b>	Ei merkintää	<b>Rajauslähteen selitys:</b>	

## KOHTEN JA YMPÄRISTÖN KUVAUS

**Taustatiedot****Ympäristön kuvaus****Kuvaus**

Rakkaan kaivettu kuoppa, jonka seinämiä on korotettu kylmämuurauksella särmikkäistä tasakokoisista lohkareista. Pienimmät lohkareet ovat kylmämuurin päällä. Kuopan sisäläpimitta 1.3-1.5 m ja syvyys 1.3 m. Pohja epätasainen. S-seinämää vasten on aseteltu lohkare tasainen pinta ylöspäin. Lohkare on ilmeisesti istuin. SW-suuntaan 0.5 m leveä kulkuaukko. Jäkäläpinnat ovat hyvin kehittyneet eikä paljasta kivenpintaa näy lainkaan. Hyvin niukasti viherlevää kylmämuurin päällimmäisissä kivissä.

**Kohteen rajaus****Tulkinta**

Kylmämuuri ja istuinkivi osoittavat, että rakennelma on tehty näkösuojaksi ja odottamista tai passaamista varten, ehkä metsäkanalintujen metsästyksen. Jäkäläpintojen perusteella rakenne ei ole resentti. Arkeologisen kulttuuriperinnön oppaan (2017) perusteella rakennelma on ns. väijytyspaikka.

**Lisätiedot**

## TOIMENPITEET KOHTEELLE

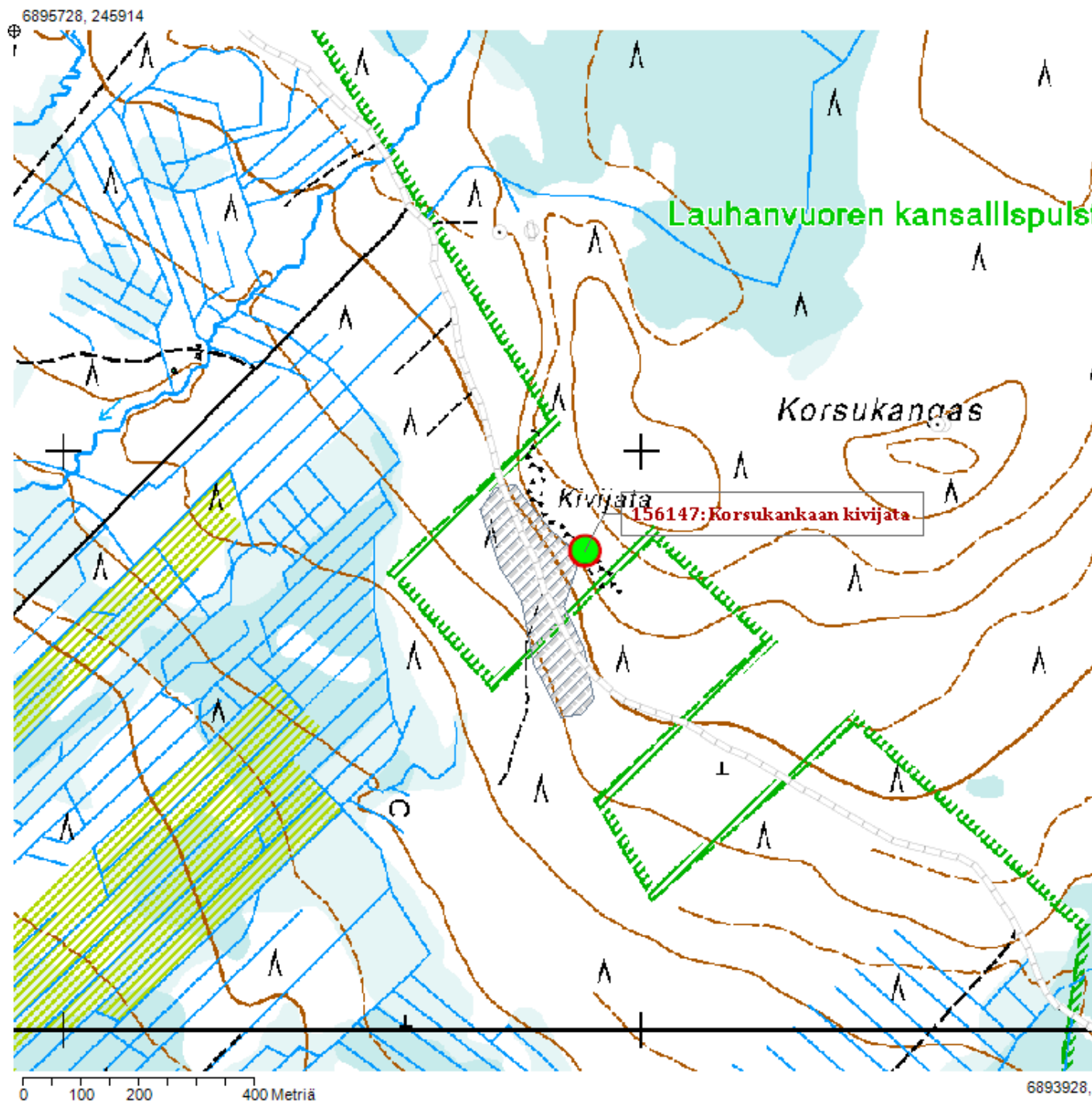
<b>Toimenpide:</b>	75034	<b>Toteutusvuosi:</b>	1998	<b>Työkustannus, €:</b>	
<b>Työlaji:</b>	210 Kulttuuriperintöinventointi			<b>Tarvikekustannus, €:</b>	
<b>Tila:</b>	4 Toteutettu			<b>Muu kustannus, €:</b>	
<b>Toteuttaja:</b>	P. Rislä				
<b>Kuvaus:</b>	Lauhanvuoren inventointi 1998, PMA 9813/kohde 2			<b>Kustannukset yhteensä, €:</b>	

<b>Toimenpide:</b>	89604	<b>Toteutusvuosi:</b>	2017	<b>Työkustannus, €:</b>	
<b>Työlaji:</b>	210 Kulttuuriperintöinventointi			<b>Tarvikekustannus, €:</b>	
<b>Tila:</b>	4 Toteutettu			<b>Muu kustannus, €:</b>	
<b>Toteuttaja:</b>	Tapani Tuovinen				
<b>Kuvaus:</b>				<b>Kustannukset yhteensä, €:</b>	



## KARTTAOTE

<b>Kohteen numero:</b>	156147	<b>Kohteen nimi:</b>	Korsukankaan kivijata
<b>Kunta:</b>	Isojoki	<b>Maankäyttökohde:</b>	Lauhanvuoren kansallispuisto
<b>P-koordinaatti:</b>	6894828	<b>Korkeus merenpinnasta, ylin (m):</b>	145
<b>I-koordinaatti:</b>	246903	<b>Korkeus merenpinnasta, alin (m):</b>	



156148

## Korsukangas 1 korsu

151010067

## PERUSTIEDOT

<b>Kohteen numero:</b>	156148	<b>Mj-tunnus (Museovirasto):</b>	151010067
<b>Kohteen tyypin tarkenne:</b>	Asuinpaikat	<b>Ajoitus:</b>	Historiallinen
<b>Tarkenne:</b>	Asuinpaikka, määrittelemätön	<b>Ajoituksen tarkenne:</b>	1900-luku
<b>P-koordinaatti:</b>	6895045	<b>Korkeus merenpinnasta, ylin (m):</b>	152
<b>I-koordinaatti:</b>	247522	<b>Korkeus merenpinnasta, alin (m):</b>	
<b>Karttageometrian lähde:</b>	GPS-mittaus, korjaamaton	<b>Koordinaattiselitys:</b>	Alkuperäinen tasosijainti korjattu 50 m pohjoiseen.

## HALLINTATIEDOT

<b>Omistaja:</b>	Luontopalvelut	<b>Vastuhenkilö:</b>	H. Jansson
<b>Haltija:</b>	Etelä-Suomen Luontopalvelut	<b>Olofila:</b>	Voimassa
<b>Ylläpitäjä:</b>	Etelä-Suomen Luontopalvelut	<b>Käyttö:</b>	Luonnonsuojelu
<b>Maankäyttökohde:</b>	Lauhanvuoren kansallispuisto	<b>Maankäyttöluokka:</b>	Kansallispuisto
<b>Kiinteistötunnus:</b>	151-891-1-1	<b>Kiinteistön nimi:</b>	Lauhavuoren kansallispuisto
<b>Kunta:</b>	Isojoki		

## SUOJELUTIEDOT

<b>Laji:</b>	Kiinteä muinaisjäännös	<b>Historiallinen tausta:</b>	
<b>Rauhoitusluokka:</b>	Ei määriteltä		
<b>Lukumäärä:</b>	1		
<b>Löytötapa:</b>	Ei määriteltä		
<b>Arvotus:</b>	0 Ei määriteltä		
<b>Arvotuksen selitys:</b>	Lauhanvuoren kansallispuisto		
<b>Suojelu:</b>	8 Muu suojeluarvo		
<b>Suojelun selitys:</b>			

## OMINAISUUSTIEDOT

<b>Kunto:</b>	Koskematon	<b>Rajaustarkkuus:</b>	Tarkka
<b>Alkuperäisyys:</b>	Täysin alkuperäinen	<b>Rajauslähde:</b>	Näkyvät rakenteet
<b>Maastomerkintä:</b>	Ei merkintää	<b>Rajauslähteen selitys:</b>	

## KOHTEN JA YMPÄRISTÖN KUVAUS

**Taustatiedot****Ympäristön kuvaus**

Kankaan korkeimman paikan N-rinne.

**Kuvaus**

Korsukankaan laen N-rinteeseen hiekkaan kaivettu kuoppa, jonka sisäpuolella jäljellä sahatun lankun ja haljispuolikkaan jäännöksiä ja peltiä. Kuopan syvyys 2 m ja läpimitta 5 m. N-puolella 3 m pitkä kourumainen kulkuaukko. Kuopan pinnat ovat sammaleen peitossa. Ketunkoloja. Vieressä W-puolella kammi 2.

**Kohteen rajaus****Tulkinta**

Majoituskorsun ja hevosten korsun jäännökset. Korsukankaalle rakennettiin vuonna 1942 työvelvollisten leiriä varten "puolittain maan sisään korsu, jonka seinät ja katto olivat hirrestä. Lämmönlähteenä oli tynnyrikamina. Myös hevosille tehtiin oma korsu" (Laine 2000: 43). Ilmakuvakartan 1953 perusteella hakattiin Korsukankaan etelärinne ja suonlaitaa korsun pohjoispuolella. Kohteen muinaisjäännösstatus on päätetty Pentti Rislan inventoinnin perusteella, jolloin kohteen tausta ei ollut tiedossa.

**Lisätiedot**

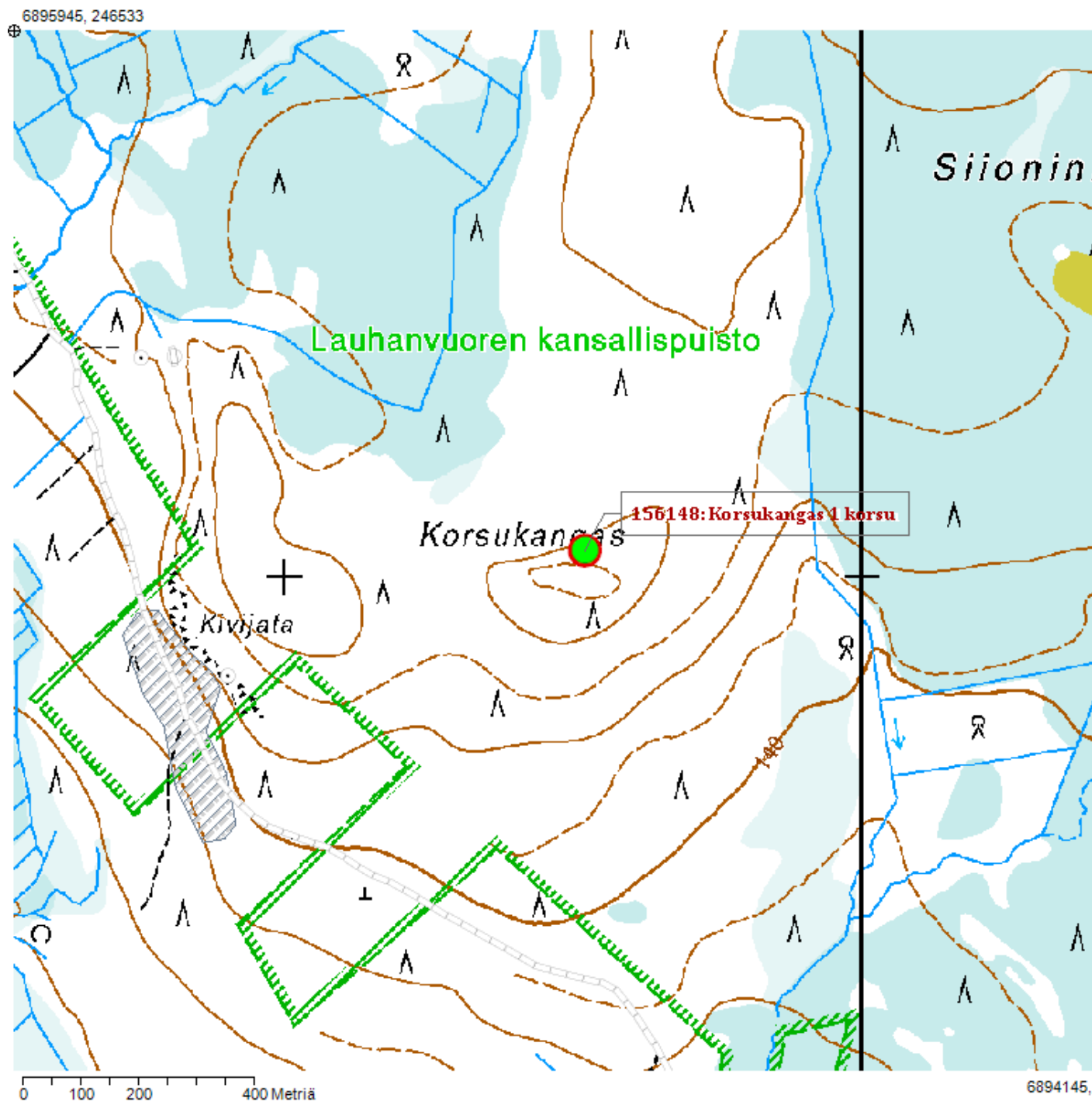
## TOIMENPITEET KOHTEELLE

<b>Toimenpide:</b>	75035	<b>Toteutusvuosi:</b>	1998	<b>Työkustannus, €:</b>	
<b>Työlaji:</b>	210 Kulttuuriperintöinventointi			<b>Tarvikekustannus, €:</b>	
<b>Tila:</b>	4 Toteutettu			<b>Muu kustannus, €:</b>	
<b>Toteuttaja:</b>	P. Rislä				
<b>Kuvaus:</b>	Lauhanvuoren inventointi PMA 9813/kohde 5.			<b>Kustannukset yhteensä, €:</b>	

<b>Toimenpide:</b>	89605	<b>Toteutusvuosi:</b>	2017	<b>Työkustannus, €:</b>	
<b>Työlaji:</b>	210 Kulttuuriperintöinventointi			<b>Tarvikekustannus, €:</b>	
<b>Tila:</b>	4 Toteutettu			<b>Muu kustannus, €:</b>	
<b>Toteuttaja:</b>	Tapani Tuovinen				
<b>Kuvaus:</b>				<b>Kustannukset yhteensä, €:</b>	

## KARTTAOTE

<b>Kohteen numero:</b>	156148	<b>Kohteen nimi:</b>	Korsukangas 1 korsu
<b>Kunta:</b>	Isojoki	<b>Maankäyttökohde:</b>	Lauhanvuoren kansallispuisto
<b>P-koordinaatti:</b>	6895045	<b>Korkeus merenpinnasta, ylin (m):</b>	152
<b>I-koordinaatti:</b>	247522	<b>Korkeus merenpinnasta, alin (m):</b>	



190188

## Lylyluomankeidas tervahauta

## PERUSTIEDOT

<b>Kohteen numero:</b>	190188	<b>Mj-tunnus (Museovirasto):</b>	
<b>Kohteen tyypin tarkenne:</b>	Työ- ja valmistuspaikat	<b>Ajoitus:</b>	Historiallinen
<b>Tarkenne:</b>	Tervahaudat	<b>Ajoituksen tarkenne:</b>	Historiallinen
<b>P-koordinaatti:</b>	6893384	<b>Korkeus merenpinnasta, ylin (m):</b>	
<b>I-koordinaatti:</b>	248061	<b>Korkeus merenpinnasta, alin (m):</b>	
<b>Karttageometrian lähde:</b>	GPS-mittaus, korjaamaton	<b>Koordinaattiselitys:</b>	

## HALLINTATIEDOT

<b>Omistaja:</b>	Luontopalvelut	<b>Vastuhenkilö:</b>	
<b>Haltija:</b>	Etelä-Suomen Luontopalvelut	<b>Olofila:</b>	Voimassa
<b>Ylläpitäjä:</b>	Etelä-Suomen Luontopalvelut	<b>Käyttö:</b>	Luonnonsuojelu
<b>Maankäyttökohde:</b>	Lauhanvuoren kansallispuisto	<b>Maankäyttöluokka:</b>	Kansallispuisto
<b>Kiinteistötunnus:</b>	151-891-1-1	<b>Kiinteistön nimi:</b>	Lauhavuoren kansallispuisto
<b>Kunta:</b>	Isojoki		

## SUOJELUTIEDOT

<b>Laji:</b>	Kiinteä muinaisjäännös	<b>Historiallinen tausta:</b>	
<b>Rauhoitusluokka:</b>	Ei määritely		
<b>Lukumäärä:</b>	1		
<b>Löytötapa:</b>	Arkistotutkimus		
<b>Arvotus:</b>	0 Ei määritely		
<b>Arvotuksen selitys:</b>			
<b>Suojelu:</b>	8 Muu suojeluarvo		
<b>Suojelun selitys:</b>			



## OMINAISUUSTIEDOT

<b>Kunto:</b>	Koskematon	<b>Rajaustarkkuus:</b>	Tarkka
<b>Alkuperäisyys:</b>	Täysin alkuperäinen	<b>Rajauslähde:</b>	Maastomittaus
<b>Maastomerkintä:</b>	Ei merkintää	<b>Rajauslähteen selitys:</b>	

## KOHTEEN JA YMPÄRISTÖN KUVAUS

### Taustatiedot

Kohde näkyy 2 metrin Lidar-pistepilvessä.

### Ympäristön kuvaus

Risukkoinen hakkuuaukea.

### Kuvaus

Kattilamainen pyöreä kuoppa, jota ympäröi korkea valli. Kuopan syvyys vähintään 3 m. Rakenteen läpimitta vallin harjalta mitattuna 14 m. Vallin S-osaan kaivettu jyrkkäreunaisia kuoppia, jotka lienevät sekundaarisia. Halssi etelään, peittynyt, ei yksityiskohtia näkyvissä. Nuorten leppien, pihlajien ja koivujen peitossa.

### Kohteen rajaus

### Tulkinta

Tervahauta

### Lisätiedot

## TOIMENPITEET KOHTEELLE

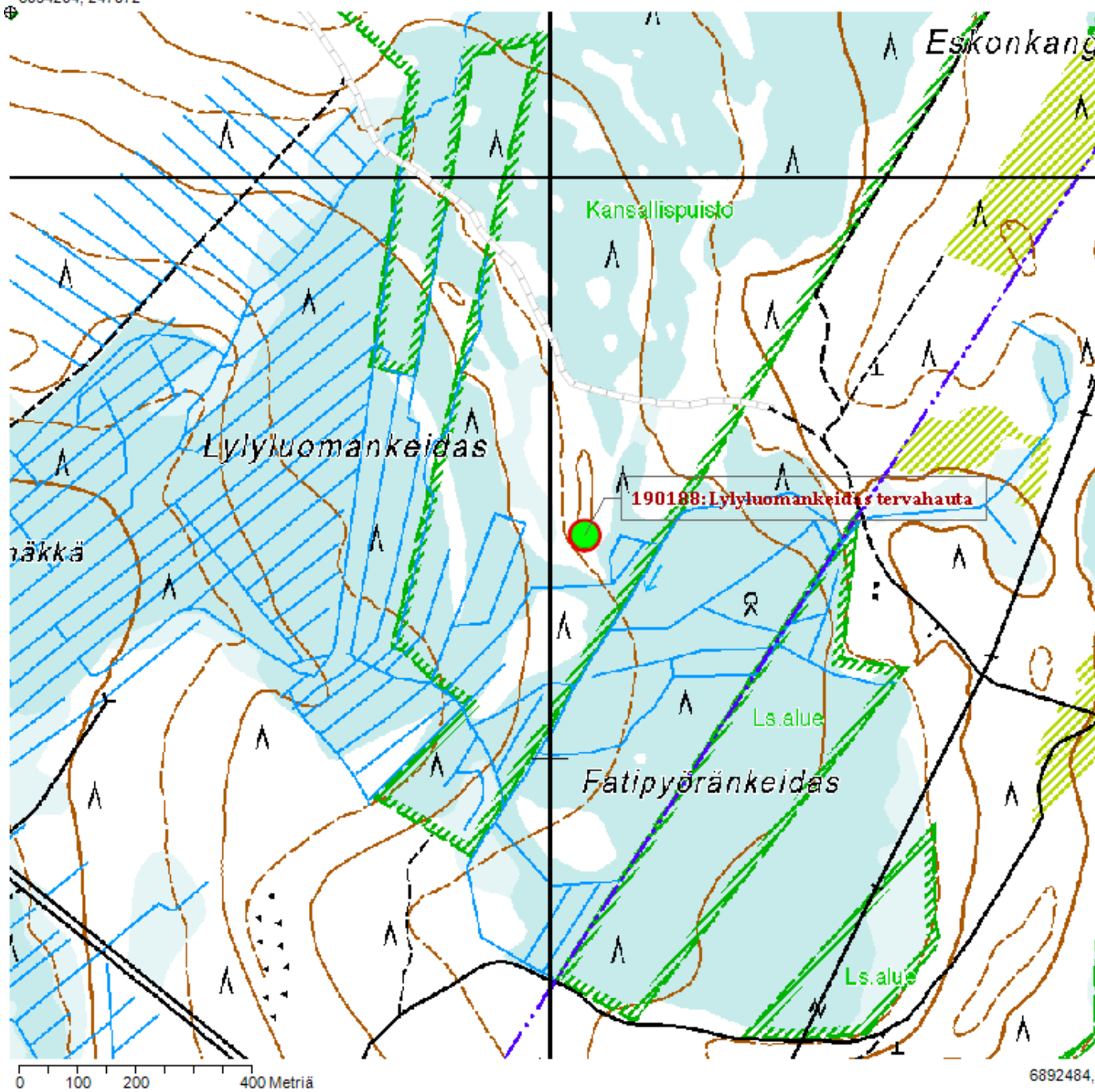
<b>Toimenpide:</b>	89602	<b>Toteutusvuosi:</b>	2017	<b>Työkustannus, €:</b>	
<b>Työlaji:</b>	210 Kulttuuriperintöinventointi			<b>Tarvikekustannus, €:</b>	
<b>Tila:</b>	4 Toteutettu			<b>Muu kustannus, €:</b>	
<b>Toteuttaja:</b>	Tapani Tuovinen				
<b>Kuvaus:</b>				<b>Kustannukset yhteensä, €:</b>	

<b>Toimenpide:</b>	89603	<b>Toteutusvuosi:</b>	2020	<b>Työkustannus, €:</b>	
<b>Työlaji:</b>	115 Puuston raivaus			<b>Tarvikekustannus, €:</b>	
<b>Tila:</b>	2 Ehdotettu			<b>Muu kustannus, €:</b>	
<b>Toteuttaja:</b>					
<b>Kuvaus:</b>				<b>Kustannukset yhteensä, €:</b>	

## KARTTAOTE

<b>Kohteen numero:</b>	190188	<b>Kohteen nimi:</b>	Lylyluomankeidas tervahauta
<b>Kunta:</b>	Isojoki	<b>Maankäyttökohde:</b>	Lauhanvuoren kansallispuisto
<b>P-koordinaatti:</b>	6893384	<b>Korkeus meren- pinnasta, ylin (m):</b>	
<b>I-koordinaatti:</b>	248061	<b>Korkeus meren- pinnasta, alin (m):</b>	

6894284, 247072



© Metsähallitus, Maanmittauslaitos 2016

190194

## Korsukangas 2 korsu

151010067

## PERUSTIEDOT

<b>Kohteen numero:</b>	190194	<b>Mj-tunnus (Museovirasto):</b>	151010067
<b>Kohteen tyypin tarkenne:</b>	Asuinpaikat	<b>Ajoitus:</b>	Historiallinen
<b>Tarkenne:</b>	Asuinpaikka, määrittelemätön	<b>Ajoituksen tarkenne:</b>	1900-luku
<b>P-koordinaatti:</b>	6895046	<b>Korkeus merenpinnasta, ylin (m):</b>	
<b>I-koordinaatti:</b>	247511	<b>Korkeus merenpinnasta, alin (m):</b>	
<b>Karttageometrian lähde:</b>	GPS-mittaus, korjaamaton	<b>Koordinaattiselitys:</b>	

## HALLINTATIEDOT

<b>Omistaja:</b>	Luontopalvelut	<b>Vastuhenkilö:</b>	
<b>Haltija:</b>	Etelä-Suomen Luontopalvelut	<b>Olofita:</b>	Voimassa
<b>Ylläpitäjä:</b>	Etelä-Suomen Luontopalvelut	<b>Käyttö:</b>	Luonnonsuojelu
<b>Maankäyttökohde:</b>	Lauhavuoren kansallispuisto	<b>Maankäyttöluokka:</b>	Kansallispuisto
<b>Kiinteistötunnus:</b>	151-891-1-1	<b>Kiinteistön nimi:</b>	Lauhavuoren kansallispuisto
<b>Kunta:</b>	Isojoki		

## SUOJELUTIEDOT

<b>Laji:</b>		<b>Historiallinen tausta:</b>	
<b>Rauhoitusluokka:</b>			
<b>Lukumäärä:</b>			
<b>Löytötapa:</b>			
<b>Arvotus:</b>			
<b>Arvotuksen selitys:</b>			
<b>Suojelu:</b>			
<b>Suojelun selitys:</b>			

## OMINAISUUSTIEDOT

<b>Kunto:</b>	Koskematon	<b>Rajaustarkkuus:</b>	Tarkka
<b>Alkuperäisyys:</b>	Täysin alkuperäinen	<b>Rajauslähde:</b>	Näkyvät rakenteet
<b>Maastomerkintä:</b>	Ei merkintää	<b>Rajauslähteen selitys:</b>	

## KOHTEN JA YMPÄRISTÖN KUVAUS

**Taustatiedot****Ympäristön kuvaus****Kuvaus****Kohteen rajaus****Tulkinta****Lisätiedot**

## TOIMENPITEET KOHTEELLE

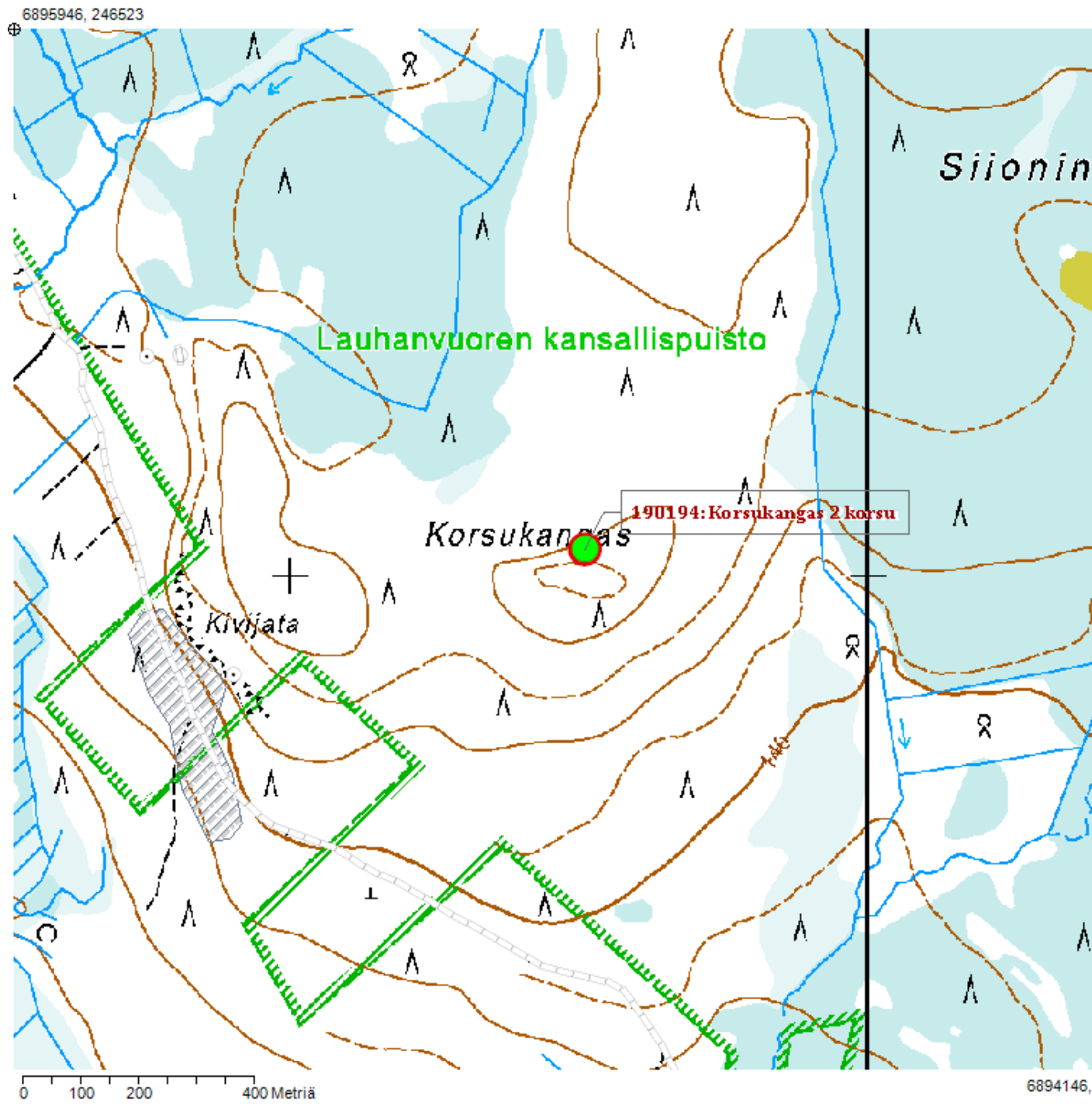
<b>Toimenpide:</b>	89628	<b>Toteutusvuosi:</b>	1998	<b>Työkustannus, €:</b>	
<b>Työlaji:</b>	210 Kulttuuriperintöinventointi			<b>Tarvikekustannus, €:</b>	
<b>Tila:</b>	4 Toteutettu			<b>Muu kustannus, €:</b>	
<b>Toteuttaja:</b>	P. Rislä				
<b>Kuvaus:</b>	Lauhanvuoren inventointi PMA 9813/kohde 5.			<b>Kustannukset yhteensä, €:</b>	

<b>Toimenpide:</b>	89629	<b>Toteutusvuosi:</b>	2017	<b>Työkustannus, €:</b>	
<b>Työlaji:</b>	210 Kulttuuriperintöinventointi			<b>Tarvikekustannus, €:</b>	
<b>Tila:</b>	4 Toteutettu			<b>Muu kustannus, €:</b>	
<b>Toteuttaja:</b>	Tapani Tuovinen				
<b>Kuvaus:</b>				<b>Kustannukset yhteensä, €:</b>	

## KARTTAOTE

<b>Kohteen numero:</b>	190194	<b>Kohteen nimi:</b>	Korsukangas 2 korsu
<b>Kunta:</b>	Isojoki	<b>Maankäyttökohde:</b>	Lauhanvuoren kansallispuisto
<b>P-koordinaatti:</b>	6895046	<b>Korkeus merenpinnasta, ylin (m):</b>	
<b>I-koordinaatti:</b>	247511	<b>Korkeus merenpinnasta, alin (m):</b>	





190195

## Korsukangas tervahauta

## PERUSTIEDOT

<b>Kohteen numero:</b>	190195	<b>Mj-tunnus (Museovirasto):</b>	
<b>Kohteen tyypin tarkenne:</b>	Työ- ja valmistuspaikat	<b>Ajoitus:</b>	Historiallinen
<b>Tarkenne:</b>	Tervahaudat	<b>Ajoituksen tarkenne:</b>	Historiallinen
<b>P-koordinaatti:</b>	6895379	<b>Korkeus merenpinnasta, ylin (m):</b>	
<b>I-koordinaatti:</b>	246753	<b>Korkeus merenpinnasta, alin (m):</b>	
<b>Karttageometrian lähde:</b>	GPS-mittaus, korjaamaton	<b>Koordinaattiselitys:</b>	

## HALLINTATIEDOT

<b>Omistaja:</b>	Luontopalvelut	<b>Vastuhenkilö:</b>	
<b>Haltija:</b>	Etelä-Suomen Luontopalvelut	<b>Olofila:</b>	Voimassa
<b>Ylläpitäjä:</b>	Etelä-Suomen Luontopalvelut	<b>Käyttö:</b>	Luonnonsuojelu
<b>Maankäyttökohde:</b>	Lauhanvuoren kansallispuisto	<b>Maankäyttöluokka:</b>	Kansallispuisto
<b>Kiinteistötunnus:</b>	151-891-1-1	<b>Kiinteistön nimi:</b>	Lauhavuoren kansallispuisto
<b>Kunta:</b>	Isojoki		

## SUOJELUTIEDOT

<b>Laji:</b>	Kiinteä muinaisjäännös	<b>Historiallinen tausta:</b>	
<b>Rauhoitusluokka:</b>	Ei määritely		
<b>Lukumäärä:</b>	1		
<b>Löytötapa:</b>	Arkistotutkimus		
<b>Arvotus:</b>	0 Ei määritely		
<b>Arvotuksen selitys:</b>			
<b>Suojelu:</b>	8 Muu suojeluarvo		
<b>Suojelun selitys:</b>			

## OMINAISUUSTIEDOT

<b>Kunto:</b>	Koskematon	<b>Rajaustarkkuus:</b>	
<b>Alkuperäisyys:</b>	Täysin alkuperäinen	<b>Rajauslähde:</b>	Näkyvät rakenteet
<b>Maastomerkinä:</b>	Ei merkintää	<b>Rajauslähteen selitys:</b>	

## KOHTEN JA YMPÄRISTÖN KUVAUS

**Taustatiedot**

Kohde näkyy 2 m:n LAZ-aineistossa.

**Ympäristön kuvaus**

Taimikossa, erittäin huono näkyvyys.

**Kuvaus**

Kattilamainen pyöreä kuoppa, jota ympäröi valli. Läpimitta vallin harjalta mitaten 10 m. Syvyys runsaat 2 m. Halssi suuntaan S, erottuu 6 m pitkänä ja kourumaisena. Päällä kasvaa nuoria kuusia ja koivuja.

**Kohteen rajaus****Tulkinta**

Tervahauta.

**Lisätiedot**

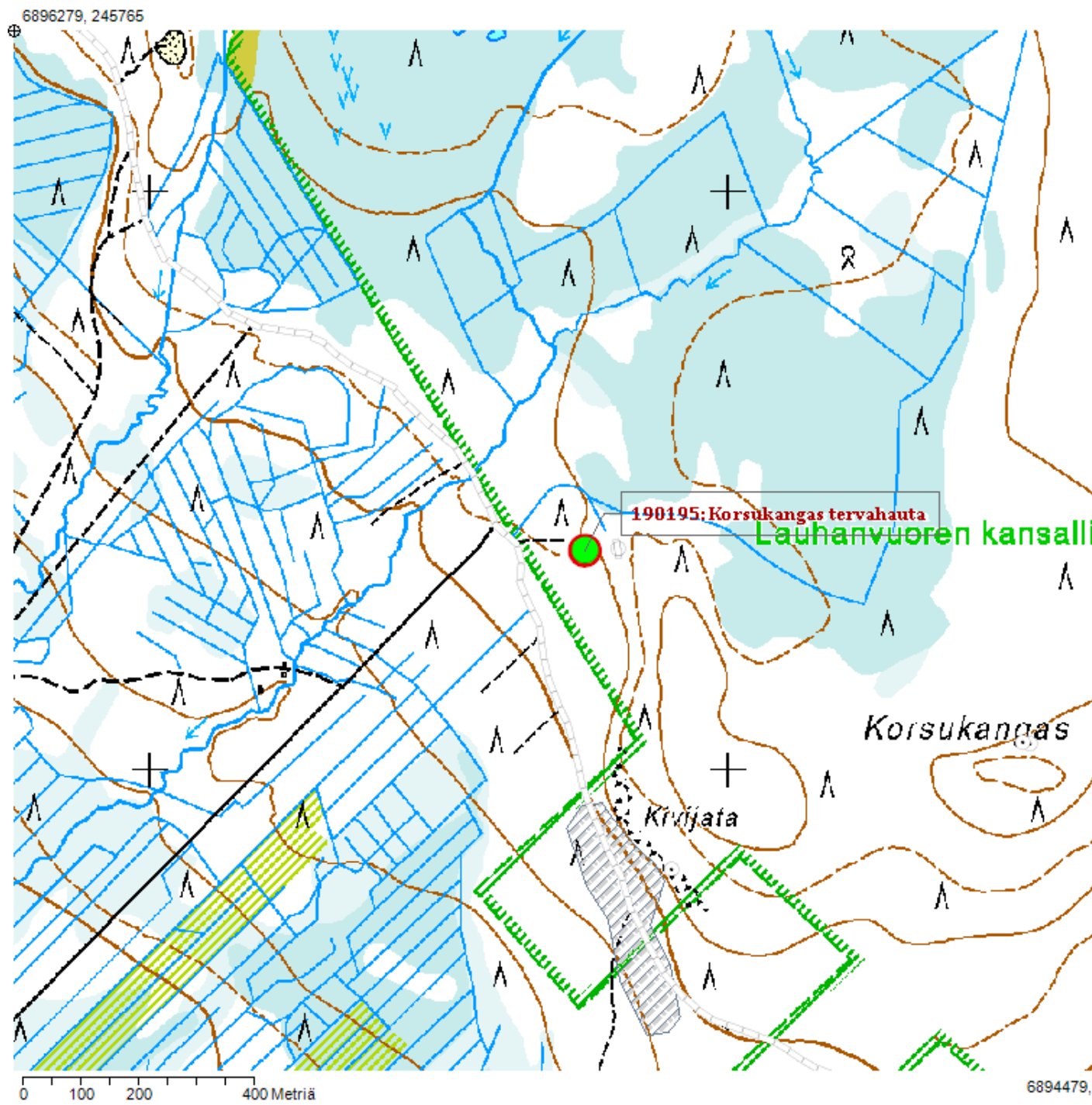
## TOIMENPITEET KOHTEELLE

<b>Toimenpide:</b>	89630	<b>Toteutusvuosi:</b>	2017	<b>Työkustannus, €:</b>	
<b>Työlaji:</b>	210 Kulttuuriperintöinventointi			<b>Tarvikekustannus, €:</b>	
<b>Tila:</b>	4 Toteutettu			<b>Muu kustannus, €:</b>	
<b>Toteuttaja:</b>	Tapani Tuovinen				
<b>Kuvaus:</b>				<b>Kustannukset yhteensä, €:</b>	

<b>Toimenpide:</b>	89631	<b>Toteutusvuosi:</b>	2019	<b>Työkustannus, €:</b>	
<b>Työlaji:</b>	115 Puuston raivaus			<b>Tarvikekustannus, €:</b>	
<b>Tila:</b>	2 Ehdotettu			<b>Muu kustannus, €:</b>	
<b>Toteuttaja:</b>					
<b>Kuvaus:</b>	Pahasti ryteköitynyt. Raivaus paikallaan.			<b>Kustannukset yhteensä, €:</b>	

## KARTTAOTE

<b>Kohteen numero:</b>	190195	<b>Kohteen nimi:</b>	Korsukangas tervahauta
<b>Kunta:</b>	Isojoki	<b>Maankäyttökohde:</b>	Lauhanvuoren kansallispuisto
<b>P-koordinaatti:</b>	6895379	<b>Korkeus merenpinnasta, ylin (m):</b>	
<b>I-koordinaatti:</b>	246753	<b>Korkeus merenpinnasta, alin (m):</b>	



190199

## Kuivajärvi tervahauta

## PERUSTIEDOT

<b>Kohteen numero:</b>	190199	<b>Mj-tunnus (Museovirasto):</b>	
<b>Kohteen tyypin tarkenne:</b>	Työ- ja valmistuspaikat	<b>Ajoitus:</b>	Historiallinen
<b>Tarkenne:</b>	Tervahaudat	<b>Ajoituksen tarkenne:</b>	Historiallinen
<b>P-koordinaatti:</b>	6897983	<b>Korkeus merenpinnasta, ylin (m):</b>	
<b>I-koordinaatti:</b>	248041	<b>Korkeus merenpinnasta, alin (m):</b>	
<b>Karttageometrian lähde:</b>	GPS-mittaus, korjaamaton	<b>Koordinaattiselitys:</b>	

## HALLINTATIEDOT

<b>Omistaja:</b>	Luontopalvelut	<b>Vastuhenkilö:</b>	
<b>Haltija:</b>	Etelä-Suomen Luontopalvelut	<b>Olofita:</b>	Voimassa
<b>Ylläpitäjä:</b>	Etelä-Suomen Luontopalvelut	<b>Käyttö:</b>	Luonnonsuojelu
<b>Maankäyttökohde:</b>	Lauhanvuoren kansallispuisto	<b>Maankäyttöluokka:</b>	Kansallispuisto
<b>Kiinteistötunnus:</b>	151-891-1-1	<b>Kiinteistön nimi:</b>	Lauhavuoren kansallispuisto
<b>Kunta:</b>	Isojoki		

## SUOJELUTIEDOT

<b>Laji:</b>	Kiinteä muinaisjäännös	<b>Historiallinen tausta:</b>	
<b>Rauhoitusluokka:</b>	Ei määritely		
<b>Lukumäärä:</b>	1		
<b>Löytötapa:</b>	Arkistotutkimus		
<b>Arvotus:</b>	0 Ei määritely		
<b>Arvotuksen selitys:</b>			
<b>Suojelu:</b>	8 Muu suojeluarvo		
<b>Suojelun selitys:</b>			

## OMINAISUUSTIEDOT

<b>Kunto:</b>	Koskematon	<b>Rajaustarkkuus:</b>	Tarkka
<b>Alkuperäisyys:</b>	Täysin alkuperäinen	<b>Rajauslähde:</b>	Näkyvät rakenteet
<b>Maastomerkintä:</b>	Ei merkintää	<b>Rajauslähteen selitys:</b>	

## KOHTEN JA YMPÄRISTÖN KUVAUS

**Taustatiedot**

Tervahauta on merkitty kuvioon 165 Karvian hoitoalueen metsätalousskartassa I Lauhan hoitolohko, 1943-1944. Paikka on merkitty myös Maanmittauslaitoksen Maastotietokantaan 2017, karttataso Tervahaudat.

**Ympäristön kuvaus**

Kankaalla, kumpareella suon laidassa.

**Kuvaus**

Kattilamainen pyöreä kuoppa, jota ympäröi korkea valli. Rakenne on kallellaan suon suuntaan. Kuopan syvyys 1.5-2.0 m. Rakenteen läpimitta vallin harjalta mitattuna 10 m. Kourumainen halssi suuntaan SW, kuusten alaoksien peitossa.

**Kohteen rajaus****Tulkinta**

Tervahauta.

**Lisätiedot**

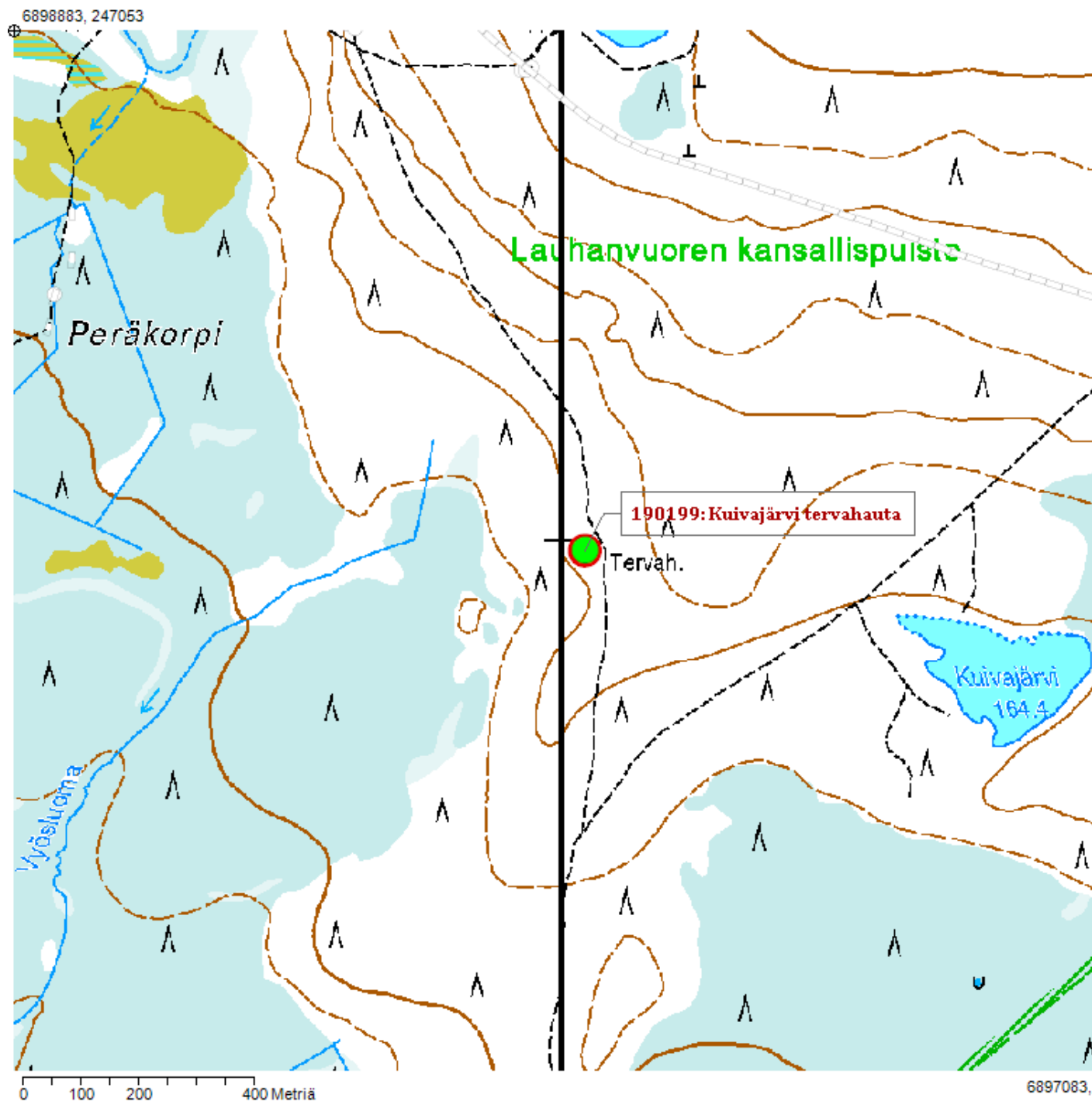


## TOIMENPITEET KOHTEELLE

<b>Toimenpide:</b>	89634	<b>Toteutusvuosi:</b>	2017	<b>Työkustannus, €:</b>	
<b>Työlaji:</b>	210 Kulttuuriperintöinventointi			<b>Tarvikekustannus, €:</b>	
<b>Tila:</b>	4 Toteutettu			<b>Muu kustannus, €:</b>	
<b>Toteuttaja:</b>	Tapani Tuovinen				
<b>Kuvaus:</b>				<b>Kustannukset yhteensä, €:</b>	

## KARTTAOTE

<b>Kohteen numero:</b>	190199	<b>Kohteen nimi:</b>	Kuivajärvi tervahauta
<b>Kunta:</b>	Isojoki	<b>Maankäyttökohde:</b>	Lauhanvuoren kansallispuisto
<b>P-koordinaatti:</b>	6897983	<b>Korkeus merenpinnasta, ylin (m):</b>	
<b>I-koordinaatti:</b>	248041	<b>Korkeus merenpinnasta, alin (m):</b>	



190200

## Spitaalijärvi oja

## PERUSTIEDOT

<b>Kohteen numero:</b>	190200	<b>Mj-tunnus (Museovirasto):</b>	
<b>Kohteen tyypin tarkenne:</b>	Maarakenteet	<b>Ajoitus:</b>	Historiallinen
<b>Tarkenne:</b>	Kaivannot	<b>Ajoituksen tarkenne:</b>	1800-luku
<b>P-koordinaatti:</b>	6898984	<b>Korkeus merenpinnasta, ylin (m):</b>	
<b>I-koordinaatti:</b>	247787	<b>Korkeus merenpinnasta, alin (m):</b>	
<b>Karttageometrian lähde:</b>	GPS-mittaus, korjaamaton	<b>Koordinaattiselitys:</b>	

## HALLINTATIEDOT

<b>Omistaja:</b>	Luontopalvelut	<b>Vastuhenkilö:</b>	
<b>Haltija:</b>	Etelä-Suomen Luontopalvelut	<b>Olofila:</b>	Voimassa
<b>Ylläpitäjä:</b>	Etelä-Suomen Luontopalvelut	<b>Käyttö:</b>	Luonnonsuojelu
<b>Maankäyttökohde:</b>	Lauhanvuoren kansallispuisto	<b>Maankäyttöluokka:</b>	Kansallispuisto
<b>Kiinteistötunnus:</b>	151-891-1-1	<b>Kiinteistön nimi:</b>	Lauhavuoren kansallispuisto
<b>Kunta:</b>	Isojoki		

## SUOJELUTIEDOT

<b>Laji:</b>	Kulttuuriperintökohde (ei muinaisjäännös)	<b>Historiallinen tausta:</b>	
<b>Rauhoitusluokka:</b>	Ei määritely		
<b>Lukumäärä:</b>	1		
<b>Löytötapa:</b>	Arkistotutkimus		
<b>Arvotus:</b>	0 Ei määritely		
<b>Arvotuksen selitys:</b>			
<b>Suojelu:</b>	8 Muu suojeluarvo		
<b>Suojelun selitys:</b>			

## OMINAISUUSTIEDOT

<b>Kunto:</b>	Koskematon	<b>Rajaustarkkuus:</b>	Tarkka
<b>Alkuperäisyys:</b>	Täysin alkuperäinen	<b>Rajauslähde:</b>	Näkyvät rakenteet
<b>Maastomerkintä:</b>	Ei merkintää	<b>Rajauslähteen selitys:</b>	

## KOHTEEN JA YMPÄRISTÖN KUVAUS

**Taustatiedot**

Laine 2000: 55.

**Ympäristön kuvaus**

Loivasti SW laskeva kangasmaasto.

**Kuvaus**

Suora kangasmaahan kaivettu oja, jonka molemmin puolin vallit ojasta nostetusta maasta. Alapäässä oja kapenee ja muuttuu selvästi erottuvassa paikassa tasamaaksi. Syvimmillään oja on yli 2 m syvä. Vallinharjojen väli suurimmillaan 7 m ja syvyys vallinharjalta 3 m. Järven puoleisessa päässä tukittu 5 m levyisellä maavallilla.

**Kohteen rajaus****Tulkinta**

Järvenlaskuoja. 1860-luvun nälkävuosina kaivettiin hätäaputyönä laskuoja Spitaalijärven niittypalstojen saamiseksi. Perimätiedon mukaan kaivajat olivat turhaan yrittäneet kalastaa järvessä. Laskuoja toimi huonosti, koska rinne oli liian loiva. Se padottiin 1950- ja 1960-lukujen vaihteessa.

**Lisätiedot**

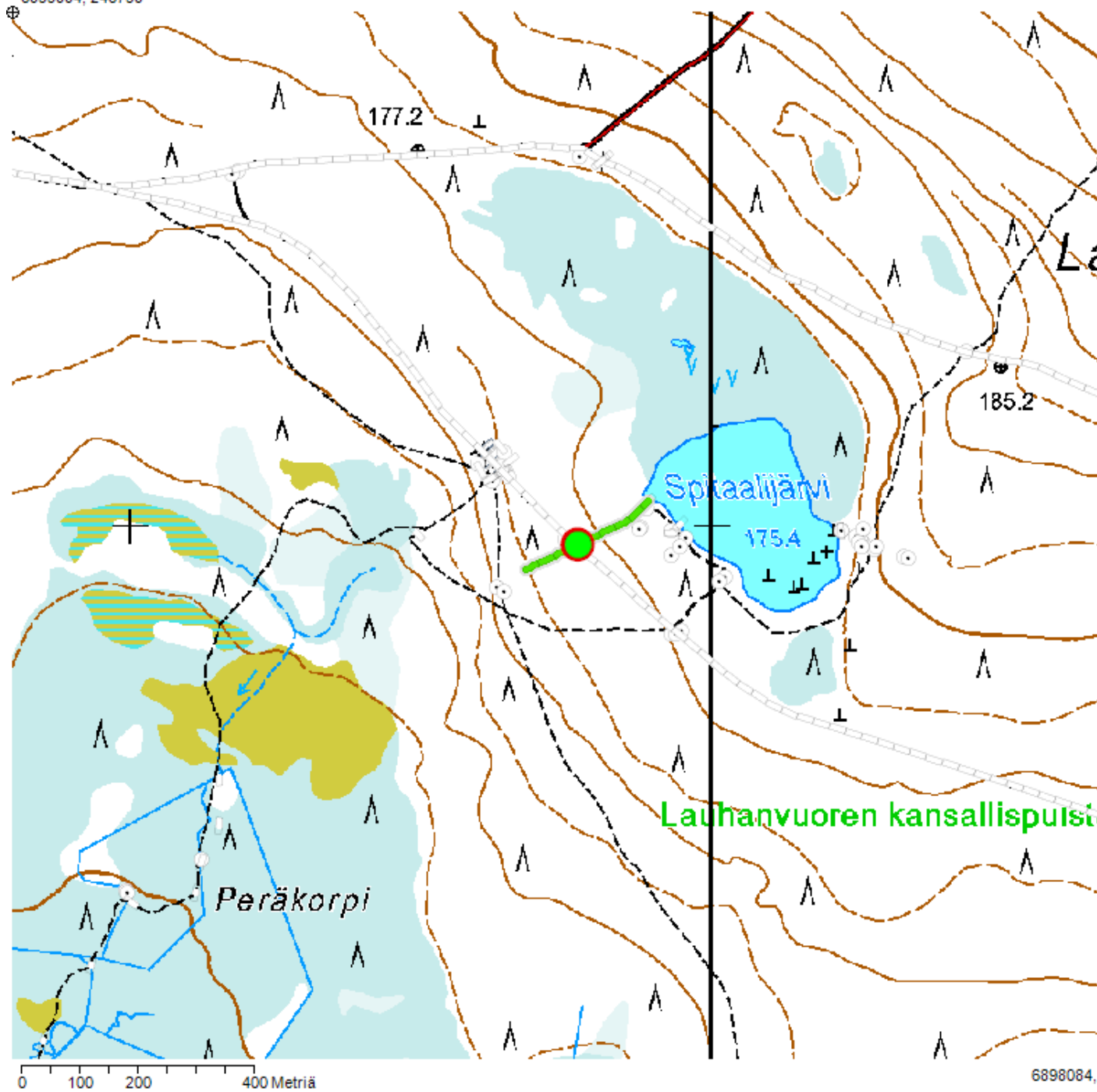
## TOIMENPITEET KOHTEELLE

<b>Toimenpide:</b>	89635	<b>Toteutusvuosi:</b>	2017	<b>Työkustannus, €:</b>	
<b>Työlaji:</b>	210 Kulttuuriperintöinventointi			<b>Tarvikekustannus, €:</b>	
<b>Tila:</b>	4 Toteutettu			<b>Muu kustannus, €:</b>	
<b>Toteuttaja:</b>	Tapani Tuovinen				
<b>Kuvaus:</b>				<b>Kustannukset yhteensä, €:</b>	

## KARTTAOTE

<b>Kohteen numero:</b>	190200	<b>Kohteen nimi:</b>	Spitaalijärvi oja
<b>Kunta:</b>	Isojoki	<b>Maankäyttökohde:</b>	Lauhanvuoren kansallispuisto
<b>P-koordinaatti:</b>	6898984	<b>Korkeus merenpinnasta, ylin (m):</b>	
<b>I-koordinaatti:</b>	247787	<b>Korkeus merenpinnasta, alin (m):</b>	

6899884, 246798



6898084



190201

## Friiupolku tie

## PERUSTIEDOT

<b>Kohteen numero:</b>	190201	<b>Mj-tunnus (Museovirasto):</b>	
<b>Kohteen tyypin tarkenne:</b>	Liikennekohteet	<b>Ajoitus:</b>	Historiallinen
<b>Tarkenne:</b>	Tienpohjat	<b>Ajoituksen tarkenne:</b>	1800-luku
<b>P-koordinaatti:</b>	6897294	<b>Korkeus merenpinnasta, ylin (m):</b>	
<b>I-koordinaatti:</b>	250562	<b>Korkeus merenpinnasta, alin (m):</b>	
<b>Karttageometrian lähde:</b>	GPS-mittaus, korjaamaton	<b>Koordinaattiselitys:</b>	

## HALLINTATIEDOT

<b>Omistaja:</b>	Luontopalvelut	<b>Vastuhenkilö:</b>	
<b>Haltija:</b>	Etelä-Suomen Luontopalvelut	<b>Olofila:</b>	Voimassa
<b>Ylläpitäjä:</b>	Etelä-Suomen Luontopalvelut	<b>Käyttö:</b>	Luonnonsuojelu
<b>Maankäyttökohde:</b>	Lauhanvuoren kansallispuisto	<b>Maankäyttöluokka:</b>	Kansallispuisto
<b>Kiinteistötunnus:</b>	232-891-1-3	<b>Kiinteistön nimi:</b>	Lauhavuoren kansallispuisto
<b>Kunta:</b>	Kauhajoki		

## SUOJELUTIEDOT

<b>Laji:</b>	Kulttuuriperintökohde (ei muinaisjäännös)	<b>Historiallinen tausta:</b>	
<b>Rauhoitusluokka:</b>	Ei määritely		
<b>Lukumäärä:</b>	1		
<b>Löytötapa:</b>	Arkistotutkimus		
<b>Arvotus:</b>	0 Ei määritely		
<b>Arvotuksen selitys:</b>			
<b>Suojelu:</b>	8 Muu suojeluarvo		
<b>Suojelun selitys:</b>			

## OMINAISUUSTIEDOT

<b>Kunto:</b>	Koskematon	<b>Rajaustarkkuus:</b>	Tarkka
<b>Alkuperäisyys:</b>	Täysin alkuperäinen	<b>Rajauslähde:</b>	Näkyvät rakenteet
<b>Maastomerkintä:</b>	Ei merkintää	<b>Rajauslähteen selitys:</b>	

## KOHTEEN JA YMPÄRISTÖN KUVAUS

**Taustatiedot**

Laine 2000: 20. Pitäjänkartta.

**Ympäristön kuvaus**

E-osassa säilynyttä polkua taimikkoa ja voimalinjan aukeaa.

**Kuvaus**

Kahden pyörän ajoura 340 metrin pituudelta. Ura alkaa Lauhanvuoren kansallispuiston itärajalta ja jatkuu voimalinjalle. Tie on 2.0-2.5 m leveä ja paikoin kivikkoinen. Voimalinjan kohdalla ajoura kääntyy lounaaseen voimalinjan suuntaiseksi uudeksi uraksi. Vanhaa tieuraa ei sen jälkeen ole enää näkyvissä Kivilakson maastossa. Vanha tieura on ilmeisesti ollut käytössä voimalinjan kunnossapidossa ja vanha ajoura on käyttämättömänä kasvanut umpeen. Kivilakson S-puolelta kulkee metsäautotie, joka osaksi kulkee Friiupolun tieuraa. Tuomipuskan kohdalla se kulkee toista uraa kuin Friiupolku.

**Kohteen rajaus****Tulkinta**

Osa vanhasta ns. friiupolusta, joka johti Iivarinkylästä Vakkuriin (Laine 2000: 20). Polku on näkyvissä pitäjänkartassa. Suurin osa tieurasta ei enää löydettävissä.

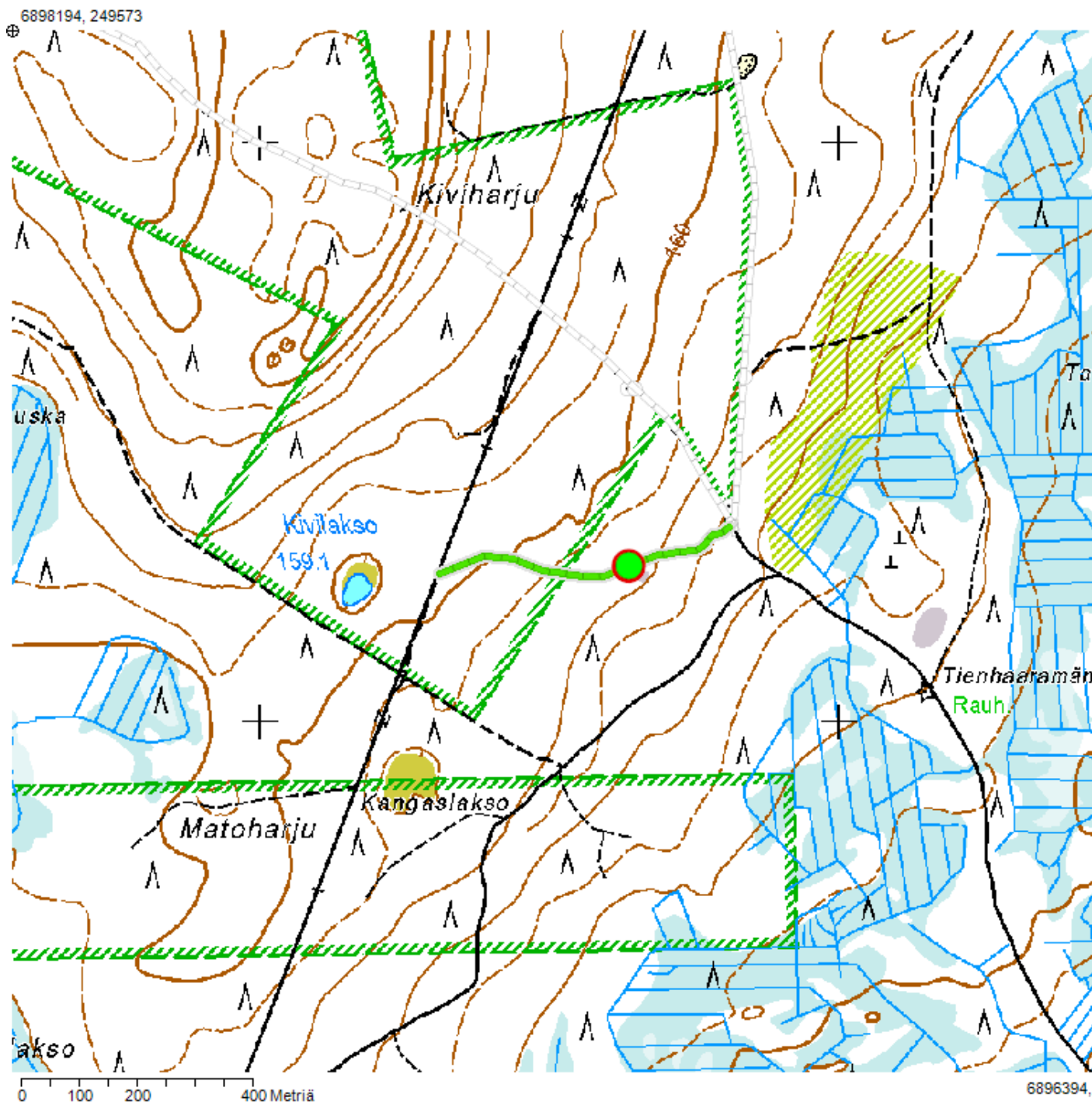
**Lisätiedot**

## TOIMENPITEET KOHTEELLE

<b>Toimenpide:</b>	89636	<b>Toteutusvuosi:</b>	2017	<b>Työkustannus, €:</b>	
<b>Työlaji:</b>	210 Kulttuuriperintöinventointi			<b>Tarvikekustannus, €:</b>	
<b>Tila:</b>	4 Toteutettu			<b>Muu kustannus, €:</b>	
<b>Toteuttaja:</b>	Tapani Tuovinen				
<b>Kuvaus:</b>				<b>Kustannukset yhteensä, €:</b>	

## KARTTAOTE

<b>Kohteen numero:</b>	190201	<b>Kohteen nimi:</b>	Friiupolku tie
<b>Kunta:</b>	Kauhajoki	<b>Maankäyttökohde:</b>	Lauhanvuoren kansallispuisto
<b>P-koordinaatti:</b>	6897294	<b>Korkeus merenpinnasta, ylin (m):</b>	
<b>I-koordinaatti:</b>	250562	<b>Korkeus merenpinnasta, alin (m):</b>	



190205

## Huhtakorvenkivijata kivenottoalue

## PERUSTIEDOT

<b>Kohteen numero:</b>	190205	<b>Mj-tunnus (Museovirasto):</b>	
<b>Kohteen tyypin tarkenne:</b>	Raaka-aineen hankintapaikat	<b>Ajoitus:</b>	Historiallinen
<b>Tarkenne:</b>	Louhokset - kivilouhos	<b>Ajoituksen tarkenne:</b>	1800-luku
<b>P-koordinaatti:</b>	6901459	<b>Korkeus merenpinnasta, ylin (m):</b>	
<b>I-koordinaatti:</b>	245763	<b>Korkeus merenpinnasta, alin (m):</b>	
<b>Karttageometrian lähde:</b>	GPS-mittaus, korjaamaton	<b>Koordinaattiselitys:</b>	

## HALLINTATIEDOT

<b>Omistaja:</b>	Luontopalvelut	<b>Vastuhenkilö:</b>	
<b>Haltija:</b>	Etelä-Suomen Luontopalvelut	<b>Olofila:</b>	Voimassa
<b>Ylläpitäjä:</b>	Etelä-Suomen Luontopalvelut	<b>Käyttö:</b>	Luonnonsuojelu
<b>Maankäyttökohde:</b>	Lauhanvuoren kansallispuisto	<b>Maankäyttöluokka:</b>	Kansallispuisto
<b>Kiinteistötunnus:</b>	151-402-17-46	<b>Kiinteistön nimi:</b>	Koskivirta
<b>Kunta:</b>	Isojoki		

## SUOJELUTIEDOT

<b>Laji:</b>	Kulttuuriperintökohde (ei muinaisjäännös)	<b>Historiallinen tausta:</b>	
<b>Rauhoitusluokka:</b>	Ei määritelty		
<b>Lukumäärä:</b>	1		
<b>Löytötapa:</b>	Arkistotutkimus		
<b>Arvotus:</b>	0 Ei määritelty		
<b>Arvotuksen selitys:</b>			
<b>Suojelu:</b>	8 Muu suojeluarvo		
<b>Suojelun selitys:</b>			

## OMINAISUUSTIEDOT

<b>Kunto:</b>	Koskematon	<b>Rajaustarkkuus:</b>	Tarkka
<b>Alkuperäisyys:</b>	Täysin alkuperäinen	<b>Rajauslähde:</b>	Näkyvät rakenteet
<b>Maastomerkintä:</b>	Ei merkintää	<b>Rajauslähteen selitys:</b>	

## KOHTEN JA YMPÄRISTÖN KUVAUS

**Taustatiedot**

Ei aikaisempia tietoja sijainnista. Laine kuvaa hiekkakiven oton työtapoja, muttei kivenottoaikkojen sijaintia (Laine 2000: 24-25).

**Ympäristön kuvaus**

Taimikkoa. Huono näkyvyys. Luontopolun E-puolella, lähellä.

**Kuvaus**

Kivijatan W-puolella louhikkoisessa maassa kuoppia, joista ainakin yhdessä hiekkakivilaaka. Kivijatan pintaa on kaiveltu vähänlaisesti. Pistegeometrian ilmaisemasta paikasta 45 m lounaaseen on maastossa hiekkakivilohkare. Huonon näkyvyyden takia aluetta ei kartoitettu yksityisohtaisesti.

**Kohteen rajaus****Tulkinta**

Hiekkakiven ottopaikka.

**Lisätiedot**

## TOIMENPITEET KOHTEELLE

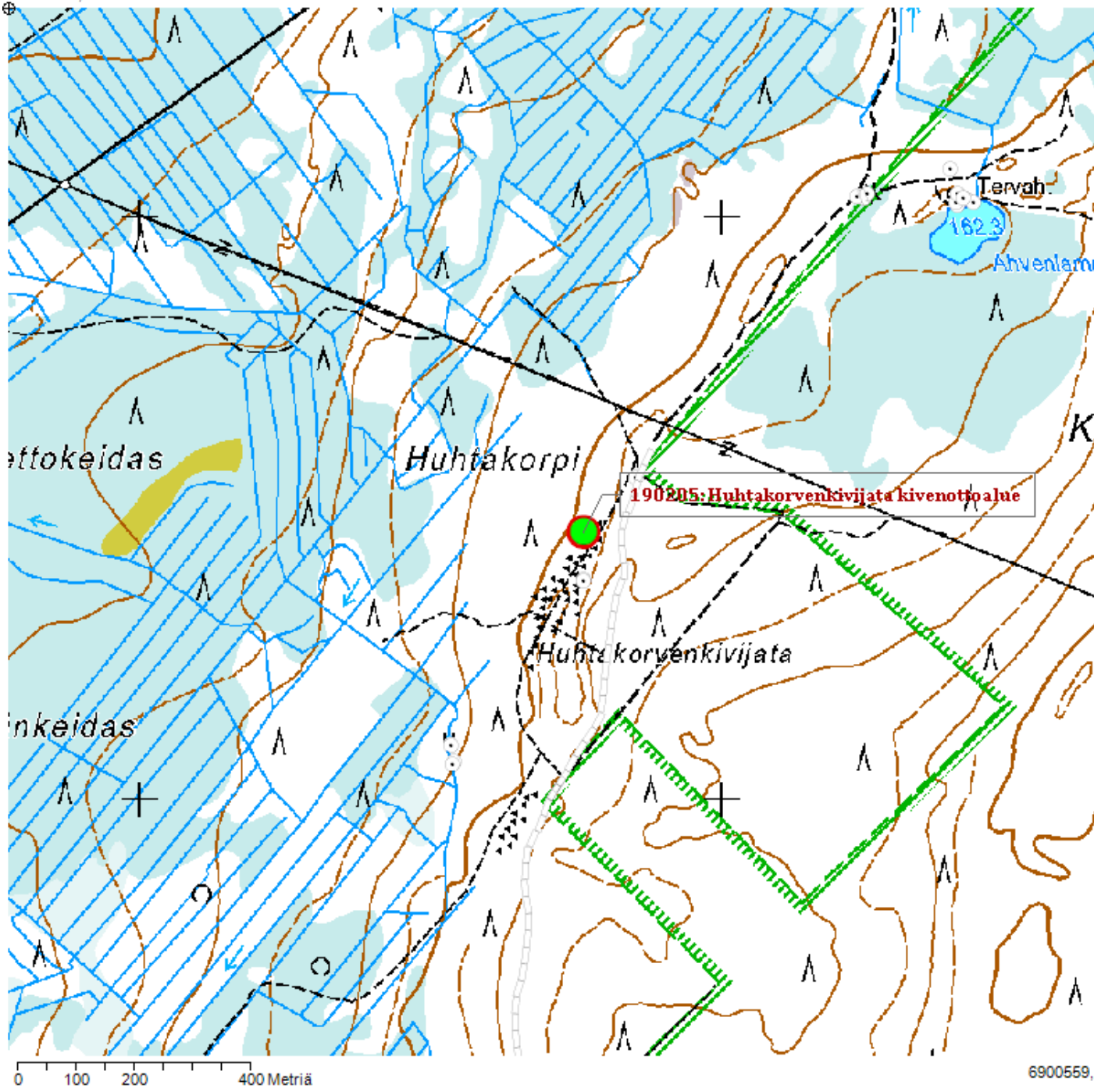
<b>Toimenpide:</b>	89640	<b>Toteutusvuosi:</b>	2017	<b>Työkustannus, €:</b>	
<b>Työlaji:</b>	210 Kulttuuriperintöinventointi			<b>Tarvikekustannus, €:</b>	
<b>Tila:</b>	4 Toteutettu			<b>Muu kustannus, €:</b>	
<b>Toteuttaja:</b>	Tapani Tuovinen				
<b>Kuvaus:</b>				<b>Kustannukset yhteensä, €:</b>	



## KARTTAOTE

<b>Kohteen numero:</b>	190205	<b>Kohteen nimi:</b>	Huhtakorvenkivijata kivenottoalue
<b>Kunta:</b>	Isojoki	<b>Maankäyttökohde:</b>	Lauhanvuoren kansallispuisto
<b>P-koordinaatti:</b>	6901459	<b>Korkeus merenpinnasta, ylin (m):</b>	
<b>I-koordinaatti:</b>	245763	<b>Korkeus merenpinnasta, alin (m):</b>	

6902359, 244775



190206

## Suntinmaanhauta tervahauta

## PERUSTIEDOT

<b>Kohteen numero:</b>	190206	<b>Mj-tunnus (Museovirasto):</b>	
<b>Kohteen tyypin tarkenne:</b>	Työ- ja valmistuspaikat	<b>Ajoitus:</b>	Historiallinen
<b>Tarkenne:</b>	Tervahaudat	<b>Ajoituksen tarkenne:</b>	Historiallinen
<b>P-koordinaatti:</b>	6901076	<b>Korkeus merenpinnasta, ylin (m):</b>	
<b>I-koordinaatti:</b>	250198	<b>Korkeus merenpinnasta, alin (m):</b>	
<b>Karttageometrian lähde:</b>	GPS-mittaus, korjaamaton	<b>Koordinaattiselitys:</b>	

## HALLINTATIEDOT

<b>Omistaja:</b>	Luontopalvelut	<b>Vastuhenkilö:</b>	
<b>Haltija:</b>	Etelä-Suomen Luontopalvelut	<b>Olofila:</b>	Voimassa
<b>Ylläpitäjä:</b>	Etelä-Suomen Luontopalvelut	<b>Käyttö:</b>	Luonnonsuojelu
<b>Maankäyttökohde:</b>	Lauhanvuoren kansallispuisto	<b>Maankäyttöluokka:</b>	Kansallispuisto
<b>Kiinteistötunnus:</b>	232-413-2-53	<b>Kiinteistön nimi:</b>	Korvenalus
<b>Kunta:</b>	Kauhajoki		

## SUOJELUTIEDOT

<b>Laji:</b>	Kiinteä muinaisjäänös	<b>Historiallinen tausta:</b>	
<b>Rauhoitusluokka:</b>	Ei määritelty		
<b>Lukumäärä:</b>	1		
<b>Löytötapa:</b>	Arkistotutkimus		
<b>Arvotus:</b>	0 Ei määritelty		
<b>Arvotuksen selitys:</b>			
<b>Suojelu:</b>	8 Muu suojeluarvo		
<b>Suojelun selitys:</b>			

## OMINAISUUSTIEDOT

<b>Kunto:</b>	Koskematon	<b>Rajaustarkkuus:</b>	Tarkka
<b>Alkuperäisyys:</b>	Täysin alkuperäinen	<b>Rajauslähde:</b>	Näkyvät rakenteet
<b>Maastomerkintä:</b>	Ei merkintää	<b>Rajauslähteen selitys:</b>	

## KOHTEN JA YMPÄRISTÖN KUVAUS

**Taustatiedot**

Ruismäki 1987: 850, n:o 695.

**Ympäristön kuvaus**

Männyntaimikkoa.

**Kuvaus**

Kattilamainen pyöreä kuoppa hiekkamaassa. Rakenne on E-rinteessä siten, että W-puolen reuna on maanpinnan tasalla ja E-reuna muodostaa vallin. Kuopan syvyys on noin 1.5 m. Rakenteen läpimitta vallin harjalta mitattuna 10 m. Kuoppamainen halssi E-puolella. Kairanäytteissä pintamaan alla kuopan pohjalla puuhiiltä. Rakenteen päällä kasvaa nuoria mäntyjä.

**Kohteen rajaus****Tulkinta**

Tervahauta.

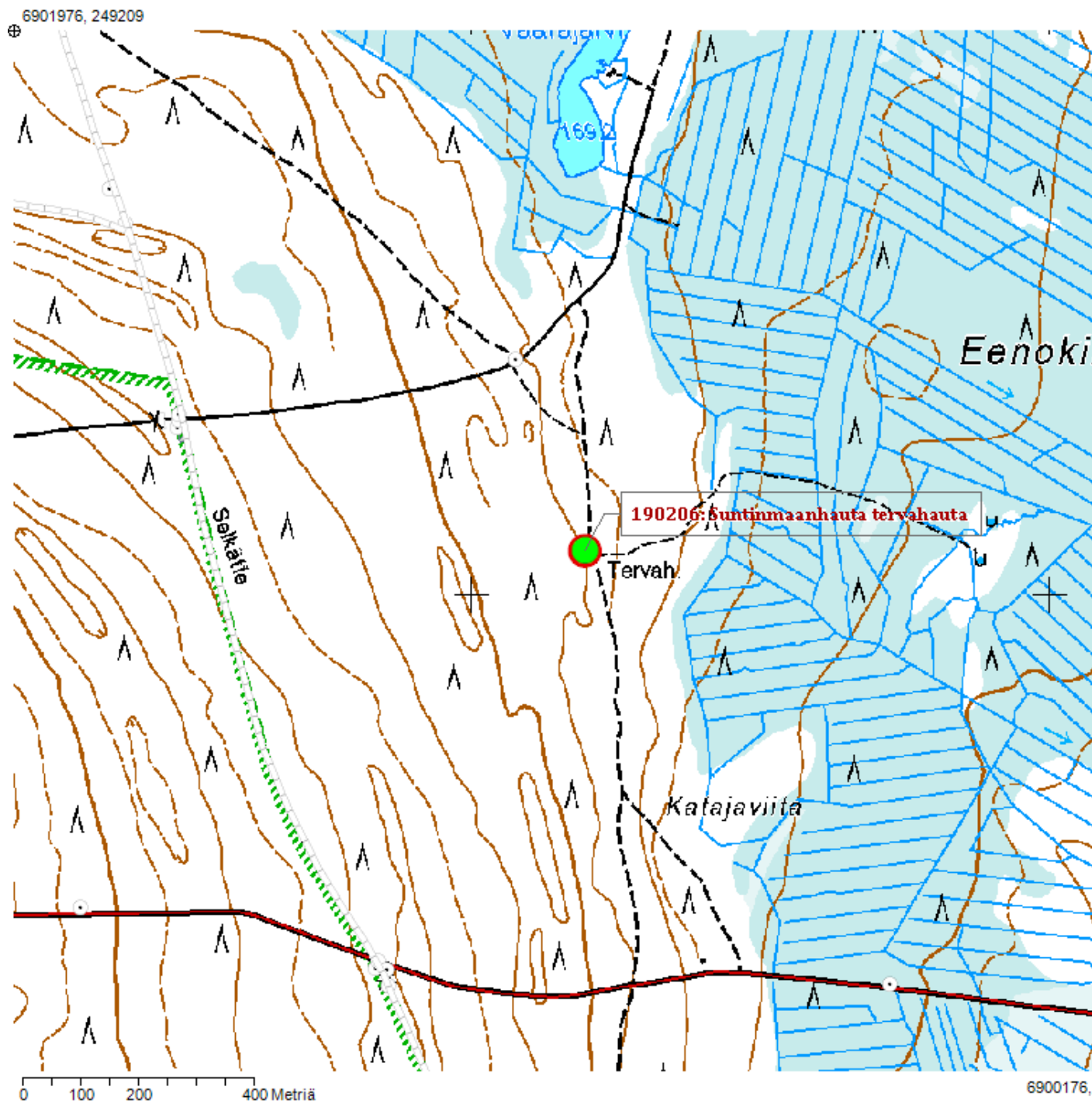
**Lisätiedot**

## TOIMENPITEET KOHTEELLE

<b>Toimenpide:</b>	89643	<b>Toteutusvuosi:</b>	2017	<b>Työkustannus, €:</b>	
<b>Työlaji:</b>	210 Kulttuuriperintöinventointi			<b>Tarvikekustannus, €:</b>	
<b>Tila:</b>	4 Toteutettu			<b>Muu kustannus, €:</b>	
<b>Toteuttaja:</b>	Tapani Tuovinen				
<b>Kuvaus:</b>				<b>Kustannukset yhteensä, €:</b>	

## KARTTAOTE

<b>Kohteen numero:</b>	190206	<b>Kohteen nimi:</b>	Suntinmaanhauta tervahauta
<b>Kunta:</b>	Kauhajoki	<b>Maankäyttökohde:</b>	Lauhanvuoren kansallispuisto
<b>P-koordinaatti:</b>	6901076	<b>Korkeus meren- pinnasta, ylin (m):</b>	
<b>I-koordinaatti:</b>	250198	<b>Korkeus meren- pinnasta, alin (m):</b>	



190207

## Ahvenlammi tervahauta

## PERUSTIEDOT

<b>Kohteen numero:</b>	190207	<b>Mj-tunnus (Museovirasto):</b>	
<b>Kohteen tyypin tarkenne:</b>	Työ- ja valmistuspaikat	<b>Ajoitus:</b>	Historiallinen
<b>Tarkenne:</b>	Tervahaudat	<b>Ajoituksen tarkenne:</b>	Historiallinen
<b>P-koordinaatti:</b>	6902030	<b>Korkeus merenpinnasta, ylin (m):</b>	
<b>I-koordinaatti:</b>	246420	<b>Korkeus merenpinnasta, alin (m):</b>	
<b>Karttageometrian lähde:</b>	GPS-mittaus, korjaamaton	<b>Koordinaattiselitys:</b>	

## HALLINTATIEDOT

<b>Omistaja:</b>	Luontopalvelut	<b>Vastuhenkilö:</b>	
<b>Haltija:</b>	Etelä-Suomen Luontopalvelut	<b>Olofila:</b>	Voimassa
<b>Ylläpitäjä:</b>	Etelä-Suomen Luontopalvelut	<b>Käyttö:</b>	Luonnonsuojelu
<b>Maankäyttökohde:</b>	Lauhanvuoren kansallispuisto	<b>Maankäyttöluokka:</b>	Kansallispuisto
<b>Kiinteistötunnus:</b>	151-402-17-46	<b>Kiinteistön nimi:</b>	Koskivirta
<b>Kunta:</b>	Isojoki		

## SUOJELUTIEDOT

<b>Laji:</b>	Kiinteä muinaisjäänös	<b>Historiallinen tausta:</b>	
<b>Rauhoitusluokka:</b>	Ei määritelty		
<b>Lukumäärä:</b>	1		
<b>Löytötapa:</b>	Arkistotutkimus		
<b>Arvotus:</b>	0 Ei määritelty		
<b>Arvotuksen selitys:</b>			
<b>Suojelu:</b>	8 Muu suojeluarvo		
<b>Suojelun selitys:</b>			



## OMINAISUUSTIEDOT

<b>Kunto:</b>	Koskematon	<b>Rajaustarkkuus:</b>	Tarkka
<b>Alkuperäisyys:</b>	Täysin alkuperäinen	<b>Rajauslähde:</b>	Näkyvät rakenteet
<b>Maastomerkintä:</b>	Ei merkintää	<b>Rajauslähteen selitys:</b>	

## KOHTEN JA YMPÄRISTÖN KUVAUS

**Taustatiedot**

Näkyä 2 m:n LAZ-aineistossa ja maastokartassa.

**Ympäristön kuvaus**

Suolammen N-rannalla.

**Kuvaus**

Hienoon hiekkaan kaivettu kattilamainen pyöreä kuoppa. Kuopan syvyys noin 1.5 m. Rakenteen läpimitta vallin harjalta mitattuna 8 m. Kuoppamainen halssi NW-puolella eli lammesta poispäin. Rakenteen päällä kasvaa mäntyjä. Pintamaa ympärillä on kulunut, koska paikka on ollut vuoteen 2016 asti leiriytymispaikka.

**Kohteen rajaus****Tulkinta**

Tervahauta.

**Lisätiedot**

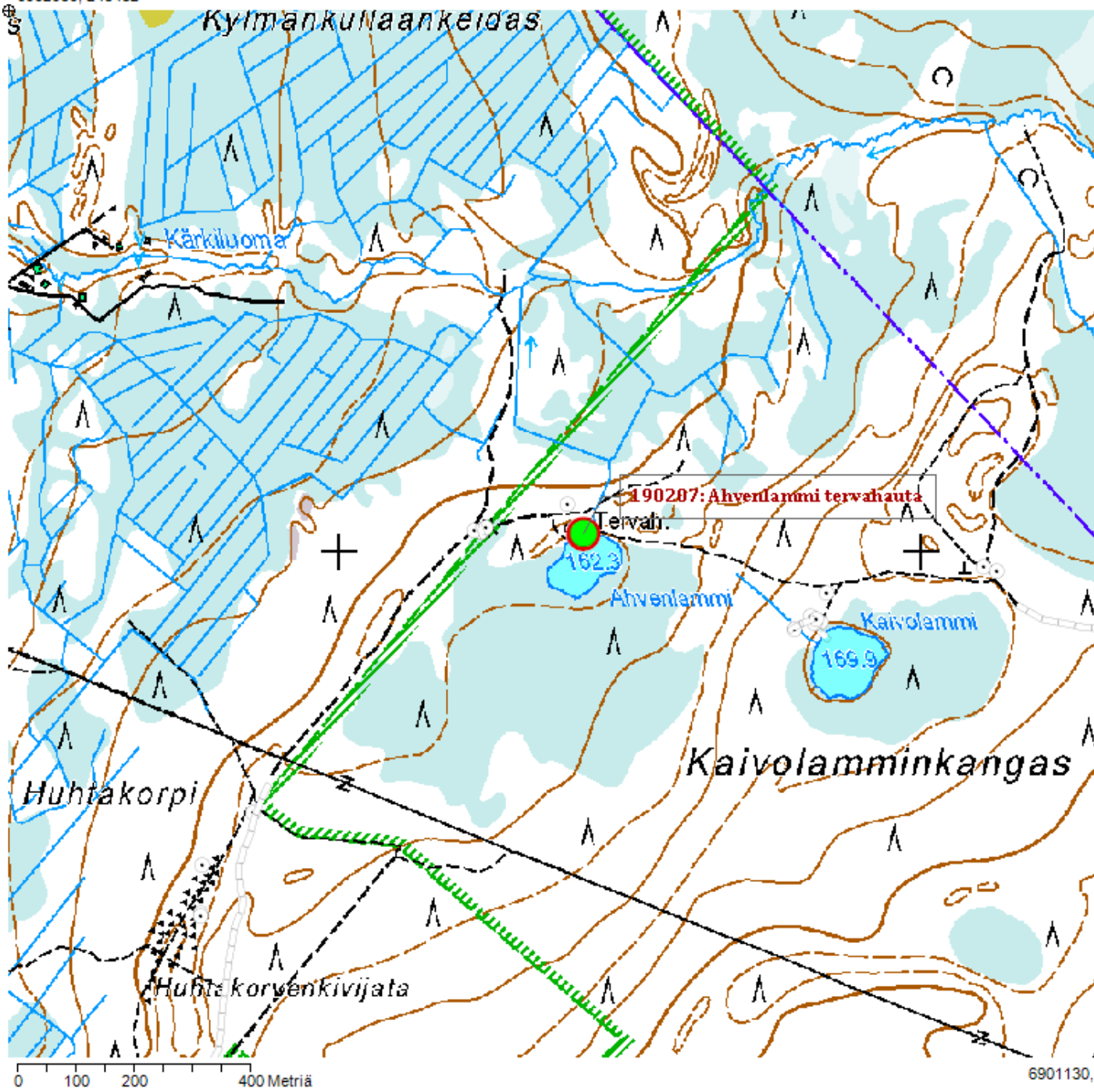
## TOIMENPITEET KOHTEELLE

<b>Toimenpide:</b>	89644	<b>Toteutusvuosi:</b>	2017	<b>Työkustannus, €:</b>	
<b>Työlaji:</b>	210 Kulttuuriperintöinventointi			<b>Tarvikekustannus, €:</b>	
<b>Tila:</b>	4 Toteutettu			<b>Muu kustannus, €:</b>	
<b>Toteuttaja:</b>	Tapani Tuovinen				
<b>Kuvaus:</b>				<b>Kustannukset yhteensä, €:</b>	

## KARTTAOTE

<b>Kohteen numero:</b>	190207	<b>Kohteen nimi:</b>	Ahvenlammi tervahauta
<b>Kunta:</b>	Isojoki	<b>Maankäyttökohde:</b>	Lauhanvuoren kansallispuisto
<b>P-koordinaatti:</b>	6902030	<b>Korkeus merenpinnasta, ylin (m):</b>	
<b>I-koordinaatti:</b>	246420	<b>Korkeus merenpinnasta, alin (m):</b>	

6902930, 245432



190208

## Lauhanvuori perunamaa

## PERUSTIEDOT

<b>Kohteen numero:</b>	190208	<b>Mj-tunnus (Museovirasto):</b>	
<b>Kohteen tyypin tarkenne:</b>	Maataloushistorialliset kohteet	<b>Ajoitus:</b>	Historiallinen
<b>Tarkenne:</b>	Fossiiliset pellot	<b>Ajoituksen tarkenne:</b>	1800-luku
<b>P-koordinaatti:</b>	6901007	<b>Korkeus merenpinnasta, ylin (m):</b>	215
<b>I-koordinaatti:</b>	248726	<b>Korkeus merenpinnasta, alin (m):</b>	215
<b>Karttageometrian lähde:</b>	GPS-mittaus, korjaamaton	<b>Koordinaattiselitys:</b>	

## HALLINTATIEDOT

<b>Omistaja:</b>	Luontopalvelut	<b>Vastuhenkilö:</b>	
<b>Haltija:</b>	Etelä-Suomen Luontopalvelut	<b>Olofila:</b>	Voimassa
<b>Ylläpitäjä:</b>	Etelä-Suomen Luontopalvelut	<b>Käyttö:</b>	Luonnonsuojelu
<b>Maankäyttökohde:</b>	Lauhanvuoren kansallispuisto	<b>Maankäyttöluokka:</b>	Kansallispuisto
<b>Kiinteistötunnus:</b>	232-891-1-3	<b>Kiinteistön nimi:</b>	Lauhavuoren kansallispuisto
<b>Kunta:</b>	Kauhajoki		

## SUOJELUTIEDOT

<b>Laji:</b>	Kiinteä muinaisjäännös	<b>Historiallinen tausta:</b>	
<b>Rauhoitusluokka:</b>	Ei määritely		
<b>Lukumäärä:</b>	1		
<b>Löytötapa:</b>	Arkistotutkimus		
<b>Arvotus:</b>	0 Ei määritely		
<b>Arvotuksen selitys:</b>			
<b>Suojelu:</b>	8 Muu suojeluarvo		
<b>Suojelun selitys:</b>			

## OMINAISUUSTIEDOT

<b>Kunto:</b>	Koskematon	<b>Rajaustarkkuus:</b>	Tarkka
<b>Alkuperäisyys:</b>	Täysin alkuperäinen	<b>Rajauslähde:</b>	Näkyvät rakenteet
<b>Maastomerkinä:</b>	Opastaulu	<b>Rajauslähteen selitys:</b>	

## KOHTEN JA YMPÄRISTÖN KUVAUS

**Taustatiedot**

Merkitty pitäjänkarttaan. Laine 2000: 23-24.

**Ympäristön kuvaus**

Sekametsäinen N-rinne. Näkötorresta pohjoiseen polkua, joka koukkaa itään, polun varressa.

**Kuvaus**

N-S-suuntainen suunnilleen suorakaiteen muotoinen alue, jonka pituus on runsaat 20 metriä ja leveys noin 15 m. Idän ja lännen puolella aluetta rajaavat matalat kivimuurit sammaloituneista pyöristyneistä kivistä. Alueen itäreunassa on oja, joka jatkuu noin 15 m pohjoiseen ja jonka leveys on 0.7 m ja syvyys 0.5 m. Alueen S-reunaan on kaivettu lapionterän levyinen matala oja, joka hyvinsäilyneenä vaikuttaa reserentiltä. Alueen E-puolella rinne viettää pois päin, joten siellä ei ole tarvittu ojaa. Luontopalvelut on raivannut alueelta lepikon ja sammalmättäät ja viljellyt paikalla perunaa vuodesta 1989. Vuonna 2017 kynnetyn alueen mitat ovat 5x7 m.

**Kohteen rajaus****Tulkinta**

Perunamaa.

**Lisätiedot**

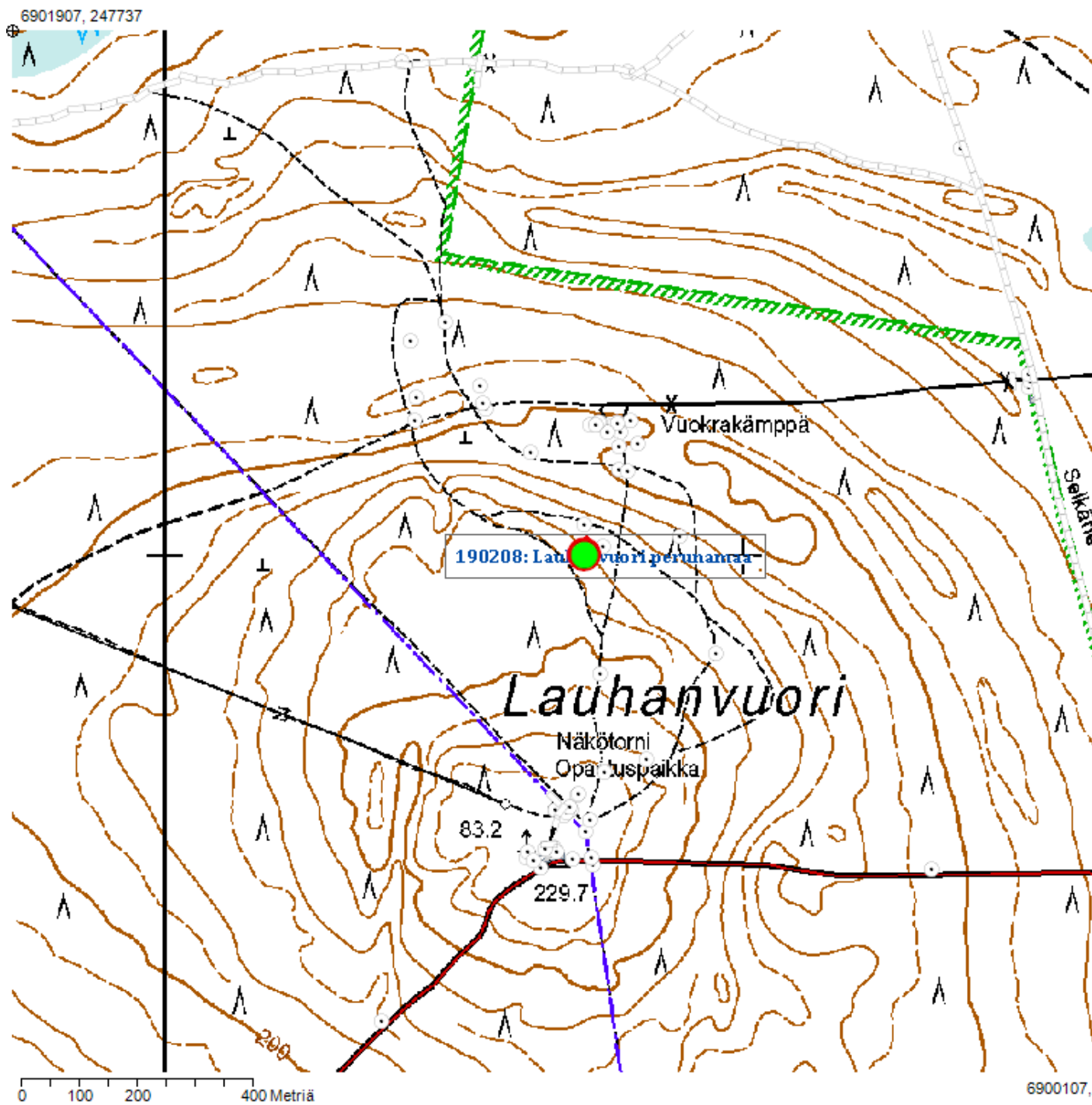
## TOIMENPITEET KOHTEELLE

<b>Toimenpide:</b>	89645	<b>Toteutusvuosi:</b>	2017	<b>Työkustannus, €:</b>	
<b>Työlaji:</b>	210 Kulttuuriperintöinventointi			<b>Tarvikekustannus, €:</b>	
<b>Tila:</b>	4 Toteutettu			<b>Muu kustannus, €:</b>	
<b>Toteuttaja:</b>	Tapani Tuovinen				
<b>Kuvaus:</b>				<b>Kustannukset yhteensä, €:</b>	

## KARTTAOTE

<b>Kohteen numero:</b>	190208	<b>Kohteen nimi:</b>	Lauhanvuori perunamaa
<b>Kunta:</b>	Kauhajoki	<b>Maankäyttökohde:</b>	Lauhanvuoren kansallispuisto
<b>P-koordinaatti:</b>	6901007	<b>Korkeus merenpinnasta, ylin (m):</b>	215
<b>I-koordinaatti:</b>	248726	<b>Korkeus merenpinnasta, alin (m):</b>	215





190209

## Kaivolamminkankaan tie

## PERUSTIEDOT

<b>Kohteen numero:</b>	190209	<b>Mj-tunnus (Museovirasto):</b>	
<b>Kohteen tyypin tarkenne:</b>	Liikennekohteet	<b>Ajoitus:</b>	Historiallinen
<b>Tarkenne:</b>	Tienpohjat	<b>Ajoituksen tarkenne:</b>	1800-luku
<b>P-koordinaatti:</b>	6901765	<b>Korkeus merenpinnasta, ylin (m):</b>	
<b>I-koordinaatti:</b>	248289	<b>Korkeus merenpinnasta, alin (m):</b>	
<b>Karttageometrian lähde:</b>	GPS-mittaus, korjaamaton	<b>Koordinaattiselitys:</b>	

## HALLINTATIEDOT

<b>Omistaja:</b>	Luontopalvelut	<b>Vastuhenkilö:</b>	
<b>Haltija:</b>	Etelä-Suomen Luontopalvelut	<b>Olofila:</b>	Voimassa
<b>Ylläpitäjä:</b>	Etelä-Suomen Luontopalvelut	<b>Käyttö:</b>	Luonnonsuojelu
<b>Maankäyttökohde:</b>	Lauhanvuoren kansallispuisto	<b>Maankäyttöluokka:</b>	Kansallispuisto
<b>Kiinteistötunnus:</b>	151-891-1-1	<b>Kiinteistön nimi:</b>	Lauhavuoren kansallispuisto
<b>Kunta:</b>	Kauhajoki		

## SUOJELUTIEDOT

<b>Laji:</b>	Kulttuuriperintökohde (ei muinaisjäännös)	<b>Historiallinen tausta:</b>	
<b>Rauhoitusluokka:</b>	Ei määritely		
<b>Lukumäärä:</b>	1		
<b>Löytötapa:</b>	Arkistotutkimus		
<b>Arvotus:</b>	0 Ei määritely		
<b>Arvotuksen selitys:</b>			
<b>Suojelu:</b>	8 Muu suojeluarvo		
<b>Suojelun selitys:</b>			

## OMINAISUUSTIEDOT

<b>Kunto:</b>	Koskematon	<b>Rajaustarkkuus:</b>	Tarkka
<b>Alkuperäisyys:</b>	Täysin alkuperäinen	<b>Rajauslähde:</b>	Näkyvät rakenteet
<b>Maastomerkintä:</b>	Ei merkintää	<b>Rajauslähteen selitys:</b>	

## KOHTEN JA YMPÄRISTÖN KUVAUS

**Taustatiedot**

Laine 2000. Näkyvissä pitäjänkartassa vuodelta 1847.

**Ympäristön kuvaus**

Tasaista mäntykangasta.

**Kuvaus**

Kärkikeitaan eteläreunaa myötäilevä soratie, jonka pituus on 2350 m. Kankaaseen painunutta tieuraa käytetään retkeilyreitteinä, joten se kuuluu koko leveydeltä. Tien leveys W-päässä on 2.0-2.3 m. Kunnanrajalla tie kapenee polkumaiseksi uraksi, jonka leveys on 1.6 m. Leveys vaihtelee jonkin verran. Tie kapenee edelleen metrin levyiseksi poluksi. Polku erottuu kuitenkin selvänä painaumanana hiekkaisessa maaperässä. Ennen Selkätien risteystä tie levenee 2.1 metriin. Tien E-osa saattaa poiketa vanhasta tieurasta, koska pitäjänkarttaan 1847 merkitty ura näyttäisi kulkevan hieman etelämpänä.

**Kohteen rajaus****Tulkinta**

Historiallinen tie.

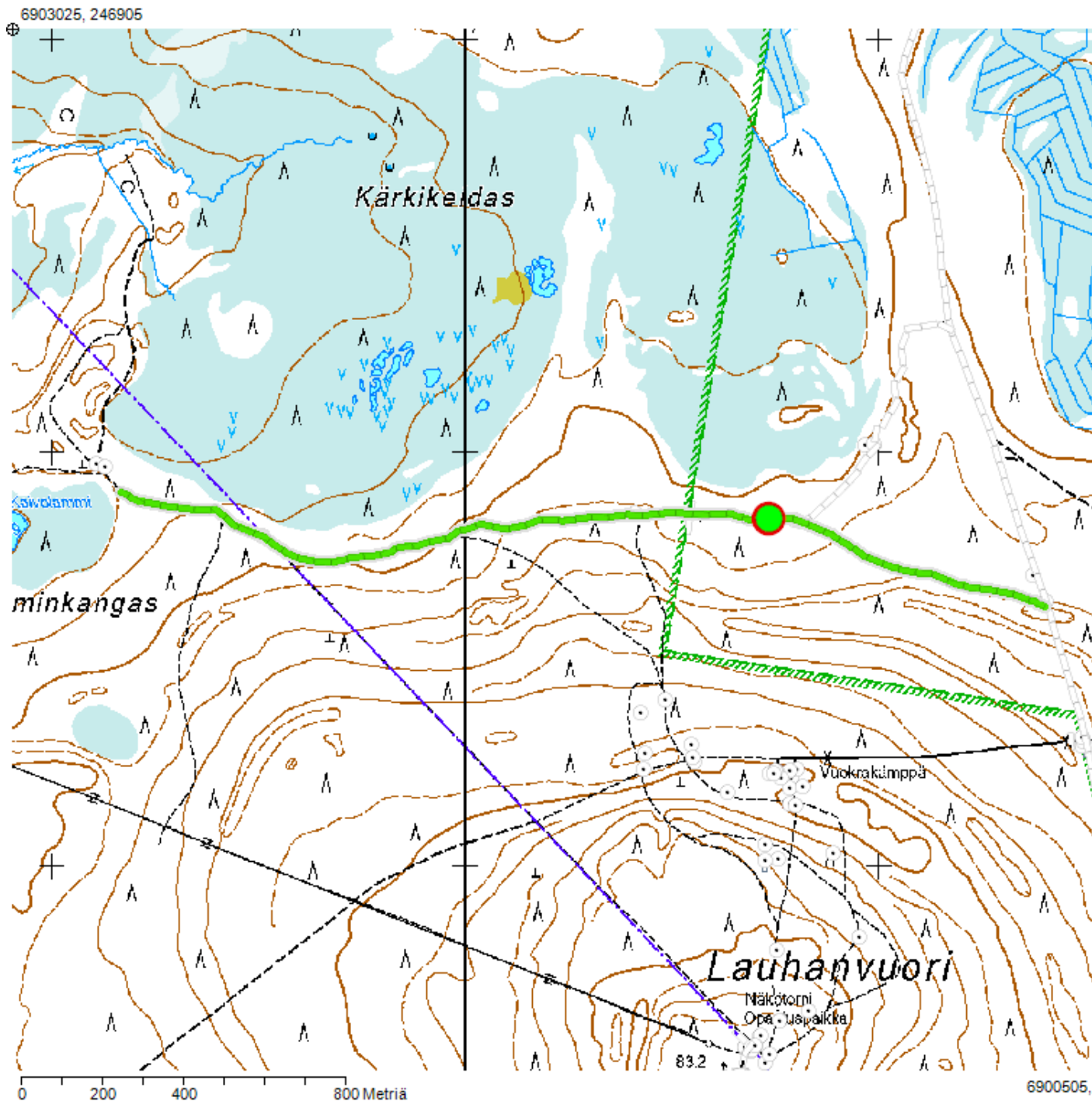
**Lisätiedot**

## TOIMENPITEET KOHTEELLE

<b>Toimenpide:</b>	89657	<b>Toteutusvuosi:</b>	2017	<b>Työkustannus, €:</b>	
<b>Työlaji:</b>	210 Kulttuuriperintöinventointi			<b>Tarvikekustannus, €:</b>	
<b>Tila:</b>	4 Toteutettu			<b>Muu kustannus, €:</b>	
<b>Toteuttaja:</b>	Tapani Tuovinen				
<b>Kuvaus:</b>				<b>Kustannukset yhteensä, €:</b>	

## KARTTAOTE

<b>Kohteen numero:</b>	190209	<b>Kohteen nimi:</b>	Kaivolamminkankaan tie
<b>Kunta:</b>	Kauhajoki	<b>Maankäyttökohde:</b>	Lauhanvuoren kansallispuisto
<b>P-koordinaatti:</b>	6901765	<b>Korkeus merenpinnasta, ylin (m):</b>	
<b>I-koordinaatti:</b>	248289	<b>Korkeus merenpinnasta, alin (m):</b>	



190218

## Selkätien ja Kaivolamminkankaantien yhdistie

### PERUSTIEDOT

<b>Kohteen numero:</b>	190218	<b>Mj-tunnus (Museovirasto):</b>	
<b>Kohteen tyypin tarkenne:</b>	Liikennekohteet	<b>Ajoitus:</b>	Historiallinen
<b>Tarkenne:</b>	Tienpohjat	<b>Ajoituksen tarkenne:</b>	1800-luku
<b>P-koordinaatti:</b>	6902070	<b>Korkeus merenpinnasta, ylin (m):</b>	
<b>I-koordinaatti:</b>	248995	<b>Korkeus merenpinnasta, alin (m):</b>	
<b>Karttageometrian lähde:</b>	Digitointi kartalta	<b>Koordinaattiselitys:</b>	

### HALLINTATIEDOT

<b>Omistaja:</b>	Luontopalvelut	<b>Vastuhenkilö:</b>	
<b>Haltija:</b>	Etelä-Suomen Luontopalvelut	<b>Olofila:</b>	Voimassa
<b>Ylläpitäjä:</b>	Etelä-Suomen Luontopalvelut	<b>Käyttö:</b>	Luonnonsuojelu
<b>Maankäyttökohde:</b>	Lauhanvuoren kansallispuisto	<b>Maankäyttöluokka:</b>	Kansallispuisto
<b>Kiinteistötunnus:</b>	232-405-1-1593	<b>Kiinteistön nimi:</b>	Pajuluomanmettä
<b>Kunta:</b>	Kauhajoki		

### SUOJELUTIEDOT

<b>Laji:</b>	Kulttuuriperintökohde (ei muinaisjäännös)	<b>Historiallinen tausta:</b>	
<b>Rauhoitusluokka:</b>	Ei määritelty		
<b>Lukumäärä:</b>	1		
<b>Löytötapa:</b>	Arkistotutkimus		
<b>Arvotus:</b>	0 Ei määritelty		
<b>Arvotuksen selitys:</b>			
<b>Suojelu:</b>	8 Muu suojeluarvo		
<b>Suojelun selitys:</b>			

## OMINAISUUSTIEDOT

<b>Kunto:</b>	Koskematon	<b>Rajaustarkkuus:</b>	Tarkka
<b>Alkuperäisyys:</b>	Täysin alkuperäinen	<b>Rajauslähde:</b>	Näkyvät rakenteet
<b>Maastomerkintä:</b>	Ei merkintää	<b>Rajauslähteen selitys:</b>	

## KOHTEEN JA YMPÄRISTÖN KUVAUS

**Taustatiedot**

Laine 2000. Merkitty vuoden 1847 pitäjänkarttaan.

**Ympäristön kuvaus**

Tasaikäistä istutusmännikköä.

**Kuvaus**

Hiukan painunut 645 m pitkä soratie, joka yhdistää Selkätien ja Kaivolamminkankaan tien.  
Leveys 2.1 m. Ei oja.

**Kohteen rajaus****Tulkinta**

Historiallinen tie.

**Lisätiedot**

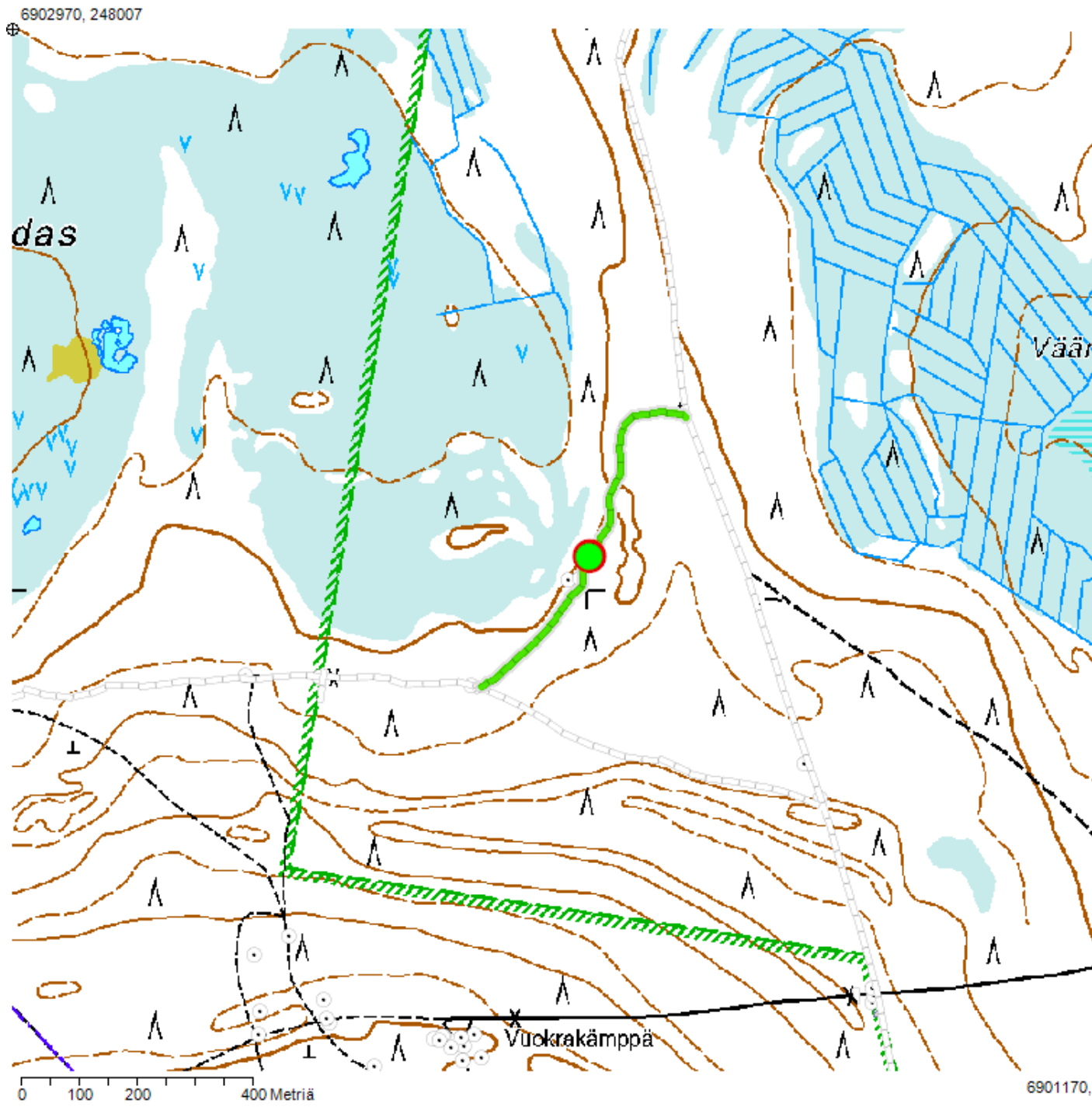


## TOIMENPITEET KOHTEELLE

<b>Toimenpide:</b>	89702	<b>Toteutusvuosi:</b>	2017	<b>Työkustannus, €:</b>	
<b>Työlaji:</b>	210 Kulttuuriperintöinventointi			<b>Tarvikekustannus, €:</b>	
<b>Tila:</b>	4 Toteutettu			<b>Muu kustannus, €:</b>	
<b>Toteuttaja:</b>	Tapani Tuovinen				
<b>Kuvaus:</b>				<b>Kustannukset yhteensä, €:</b>	

## KARTTAOTE

<b>Kohteen numero:</b>	190218	<b>Kohteen nimi:</b>	Selkätien ja Kaivolamminkankaantien yhdistie
<b>Kunta:</b>	Kauhajoki	<b>Maankäyttökohde:</b>	Lauhanvuoren kansallispuisto
<b>P-koordinaatti:</b>	6902070	<b>Korkeus meren- pinnasta, ylin (m):</b>	
<b>I-koordinaatti:</b>	248995	<b>Korkeus meren- pinnasta, alin (m):</b>	



190221

## Hurstilammi 1 kämppä

## PERUSTIEDOT

<b>Kohteen numero:</b>	190221	<b>Mj-tunnus (Museovirasto):</b>	
<b>Kohteen tyypin tarkenne:</b>	Asuinpaikat	<b>Ajoitus:</b>	Historiallinen
<b>Tarkenne:</b>	Asuinpaikka, määrittelemätön	<b>Ajoituksen tarkenne:</b>	1900-luku
<b>P-koordinaatti:</b>	6905276	<b>Korkeus merenpinnasta, ylin (m):</b>	
<b>I-koordinaatti:</b>	247934	<b>Korkeus merenpinnasta, alin (m):</b>	
<b>Karttageometrian lähde:</b>	GPS-mittaus, korjaamaton	<b>Koordinaattiselitys:</b>	

## HALLINTATIEDOT

<b>Omistaja:</b>	Luontopalvelut	<b>Vastuhenkilö:</b>	
<b>Haltija:</b>	Etelä-Suomen Luontopalvelut	<b>Olofita:</b>	Voimassa
<b>Ylläpitäjä:</b>	Etelä-Suomen Luontopalvelut	<b>Käyttö:</b>	Luonnonsuojelu
<b>Maankäyttökohde:</b>	Lauhanvuoren kansallispuisto	<b>Maankäyttöluokka:</b>	Kansallispuisto
<b>Kiinteistötunnus:</b>	232-403-85-1	<b>Kiinteistön nimi:</b>	Lisämaa
<b>Kunta:</b>	Kauhajoki		

## SUOJELUTIEDOT

<b>Laji:</b>	Kulttuuriperintökohde (ei muinaisjäännös)	<b>Historiallinen tausta:</b>	
<b>Rauhoitusluokka:</b>	Ei määritelty		
<b>Lukumäärä:</b>	1		
<b>Löytötapa:</b>	Arkistotutkimus		
<b>Arvotus:</b>	0 Ei määritelty		
<b>Arvotuksen selitys:</b>			
<b>Suojelu:</b>	8 Muu suojeluarvo		
<b>Suojelun selitys:</b>			

## OMINAISUUSTIEDOT

<b>Kunto:</b>	Koskematon	<b>Rajaustarkkuus:</b>	Tarkka
<b>Alkuperäisyys:</b>	Täysin alkuperäinen	<b>Rajauslähde:</b>	Näkyvät rakenteet
<b>Maastomerkintä:</b>	Ei merkintää	<b>Rajauslähteen selitys:</b>	

## KOHTEN JA YMPÄRISTÖN KUVAUS

**Taustatiedot**

Aarno Kotirannan haastattelu.

**Ympäristön kuvaus**

W-E-suuntaisella harjanteella suon laidassa.

**Kuvaus**

Suorakaiteen muotoinen paksun sammalen peittämä kivijalka, jonka mitat ovat 8.4 m (W-E) ja leveys 6.4 m. Ainakin E-päässä kivijalassa käytetty Lauhanvuoren hiekkakiveä. Keskellä kumpumainen tulisijan jäännös. Kummun S-reunassa tuuli on kaatanut männyn, jonka juuret ovat nostaneet esiin punatiiliä. Punatiilien välissä on laastia. Tiilikasa on romahtanut savupiipun jäännös. Kivijalan E-päässä on suorakaiteen muotoisena ladelmana harvaan asetettuja suuria lohkaraita. Ne ovat olleet porstuan perusta. Porstuan päästä mitattuna koko pituus on 12.7 m. Porstuan leveys 2.7 m. Päällä kasvaa nuoria mäntyjä.

**Kohteen rajaus****Tulkinta**

Tukkikämpän jäännökset. Sirkku Laineen haastatteli entistä metsänvartijaa Aarno Kotiranta (synt. 1921) 26.11.1997. Hänen mukaansa Kärkikeitaan reunalla tehtiin hakkuita 1950-luvun alussa. Savotassa oli 12 miestä, passaripoika ja Kotiranta. Kämpän lähellä on yksityisen toimesta kaivinkoneella kaivettu Hurstilammi, joka oli tarkoitettu uimapaikaksi ja kalalammikoksi, nyttemmin pilattu. Hurstilammi oli seudun ensimmäinen tulkikämpä. Kämpälle johti Selkätie. Vilho Saarikosken (1980) mukaan paikalle pystytettiin kaksi kämppää ja talli syksyllä 1949 (Saarikoski 1980). Hirret oli hakattu Vihteljärvellä. Etuosassa oli lautaparakki, jossa eteinen, metsänvartijan huone, hella ja ruokakomero. Takaosassa oli miesten tilat: keskellä huonetta muuri, jossa oli sekä takka että hella. Takaseinällä kerrossängyt. Kämpä myytiin maitten yksityistämisen yhteydessä 500 mk:lla Muurahaisen kylään asunnoksi. Tien toisella puolella talli ja sauna (ei löydetty).

**Lisätiedot**

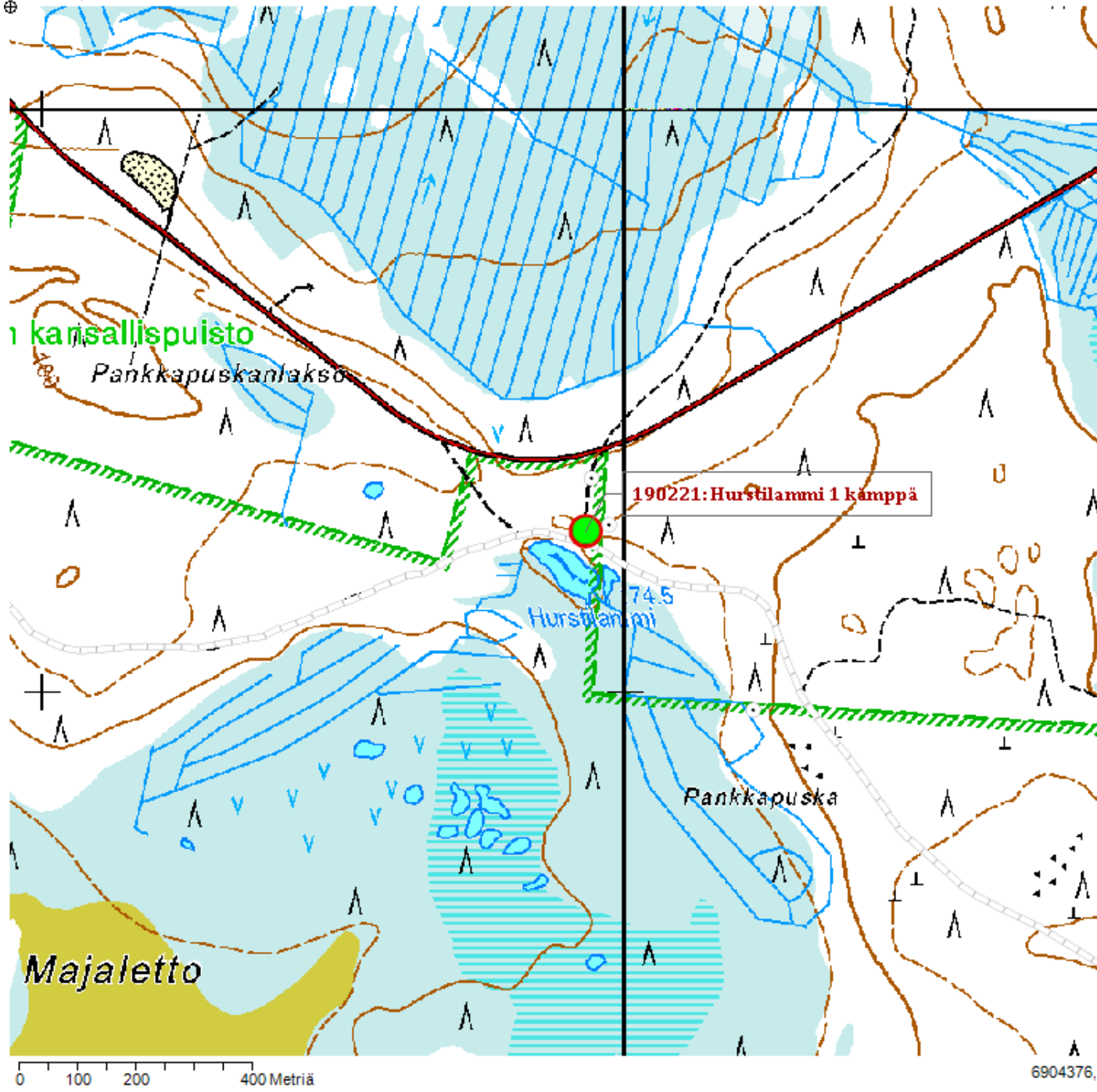
## TOIMENPITEET KOHTEELLE

<b>Toimenpide:</b>	89706	<b>Toteutusvuosi:</b>	2017	<b>Työkustannus, €:</b>	
<b>Työlaji:</b>	210 Kulttuuriperintöinventointi			<b>Tarvikekustannus, €:</b>	
<b>Tila:</b>	4 Toteutettu			<b>Muu kustannus, €:</b>	
<b>Toteuttaja:</b>	Tapani Tuovinen				
<b>Kuvaus:</b>				<b>Kustannukset yhteensä, €:</b>	

## KARTTAOTE

<b>Kohteen numero:</b>	190221	<b>Kohteen nimi:</b>	Hurstimmi 1 kämpä
<b>Kunta:</b>	Kauhajoki	<b>Maankäyttökohde:</b>	Lauhanvuoren kansallispuisto
<b>P-koordinaatti:</b>	6905276	<b>Korkeus merenpinnasta, ylin (m):</b>	
<b>I-koordinaatti:</b>	247934	<b>Korkeus merenpinnasta, alin (m):</b>	

6906176, 246945



© Metsähallitus, Maanmittauslaitos 2016



190222

## Hurstilammi 2 kämppä

## PERUSTIEDOT

<b>Kohteen numero:</b>	190222	<b>Mj-tunnus (Museovirasto):</b>	
<b>Kohteen tyypin tarkenne:</b>	Asuinpaikat	<b>Ajoitus:</b>	Historiallinen
<b>Tarkenne:</b>	Asuinpaikka, määrittelemätön	<b>Ajoituksen tarkenne:</b>	1900-luku
<b>P-koordinaatti:</b>	6905286	<b>Korkeus merenpinnasta, ylin (m):</b>	
<b>I-koordinaatti:</b>	247973	<b>Korkeus merenpinnasta, alin (m):</b>	
<b>Karttageometrian lähde:</b>	GPS-mittaus, korjaamaton	<b>Koordinaattiselitys:</b>	

## HALLINTATIEDOT

<b>Omistaja:</b>	Luontopalvelut	<b>Vastuhenkilö:</b>	
<b>Haltija:</b>	Etelä-Suomen Luontopalvelut	<b>Olofila:</b>	Voimassa
<b>Ylläpitäjä:</b>	Etelä-Suomen Luontopalvelut	<b>Käyttö:</b>	Luonnonsuojelu
<b>Maankäyttökohde:</b>	Lauhanvuoren kansallispuisto	<b>Maankäyttöluokka:</b>	Kansallispuisto
<b>Kiinteistötunnus:</b>	232-403-7-121	<b>Kiinteistön nimi:</b>	Hurstilammi
<b>Kunta:</b>	Kauhajoki		

## SUOJELUTIEDOT

<b>Laji:</b>	Kulttuuriperintökohde (ei muinaisjäännös)	<b>Historiallinen tausta:</b>	
<b>Rauhoitusluokka:</b>	Ei määritelty		
<b>Lukumäärä:</b>	1		
<b>Löytötapa:</b>	Arkistotutkimus		
<b>Arvotus:</b>	0 Ei määritelty		
<b>Arvotuksen selitys:</b>			
<b>Suojelu:</b>	8 Muu suojeluarvo		
<b>Suojelun selitys:</b>			

## OMINAISUUSTIEDOT

<b>Kunto:</b>	Koskematon	<b>Rajaustarkkuus:</b>	Tarkka
<b>Alkuperäisyys:</b>	Täysin alkuperäinen	<b>Rajauslähde:</b>	Näkyvät rakenteet
<b>Maastomerkintä:</b>	Ei merkintää	<b>Rajauslähteen selitys:</b>	

## KOHTEN JA YMPÄRISTÖN KUVAUS

**Taustatiedot**

Aarno Kotirannan haastatelu.

**Ympäristön kuvaus**

W-E-suuntaisella harjanteella suon laidassa.

**Kuvaus**

Suorakaiteen muotoinen paksun sammalen peittämä kivijalka, jonka mitat ovat 7.1 m (N-S) ja leveys 6.6 m. E-osassa tynnyrikamiinan jäännös: kallellaan oleva 0.45 m:n läpimittainen peltitynnyri, jonka sisällä punatiiltä ja lyttyyn puristettu pala peltistä syöksytorvea. Kamiinen vieressä betonisen salaojaputken pala. SE-kulmassa pellinpala. Päällä kasvaa nuoria mäntyjä. Kämpän vieressä S-puolella maassa 1.80 m pitkän hetekan jäännös. Kahdesta rakennuksenjäännöksestä itäisempi.

**Kohteen rajaus****Tulkinta**

Tukkikämpän jäännökset. Sirkku Laineen haastatteli entistä metsänvartijaa Aarno Kotiranta (synt. 1921) 26.11.1997. Hänen mukaansa Kärkikeitaan reunalla tehtiin hakkuita 1950-luvun alussa. Savotassa oli 12 miestä, passaripoika ja Kotiranta. Vilho Saarikosken (1980) mukaan paikalle pystytettiin kaksi kämppää ja talli syksyllä 1949 (Saarikoski 1980).

**Lisätiedot**

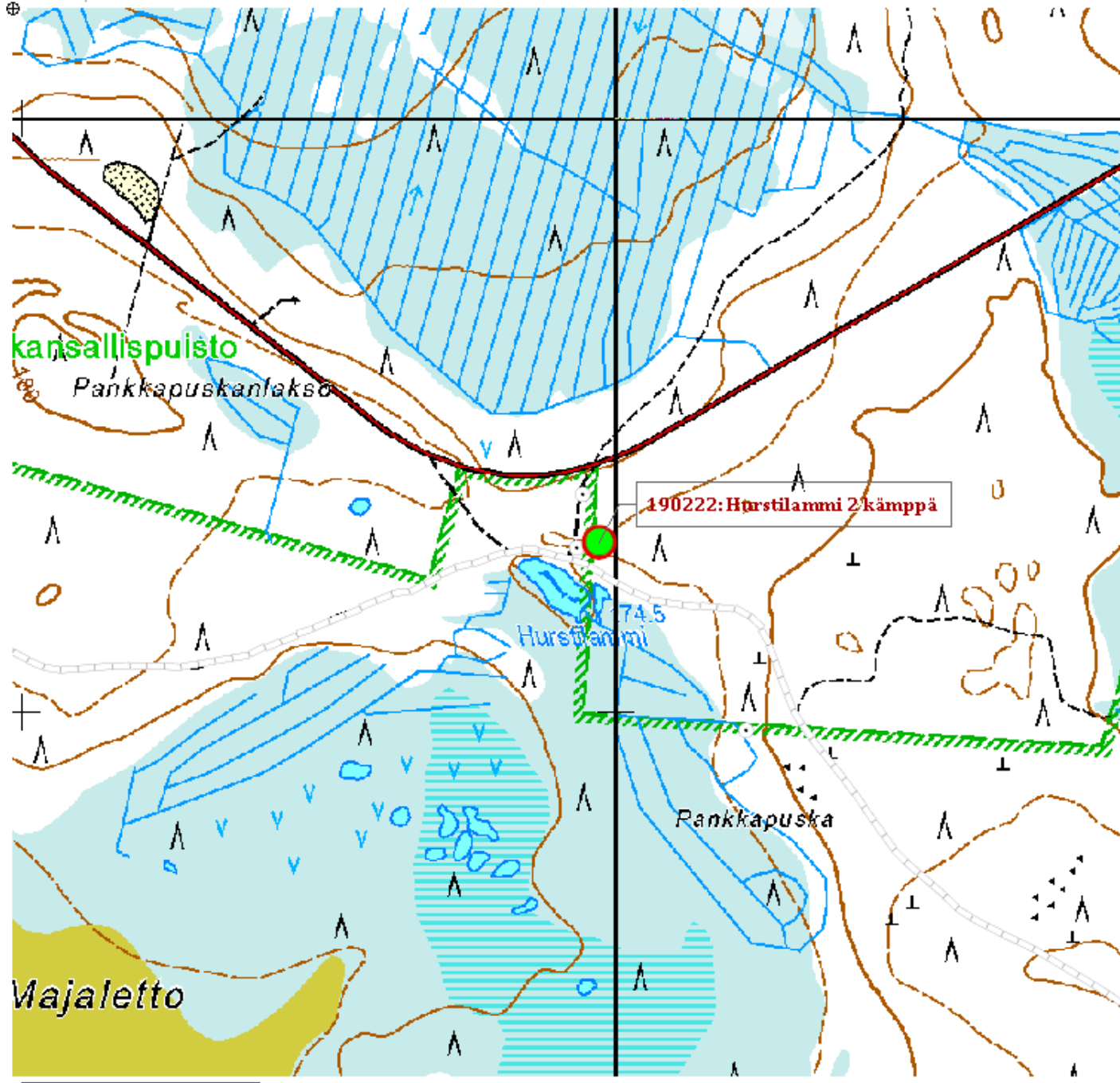
## TOIMENPITEET KOHTEELLE

<b>Toimenpide:</b>	89707	<b>Toteutusvuosi:</b>	2017	<b>Työkustannus, €:</b>	
<b>Työlaji:</b>	210 Kulttuuriperintöinventointi			<b>Tarvikekustannus, €:</b>	
<b>Tila:</b>	4 Toteutettu			<b>Muu kustannus, €:</b>	
<b>Toteuttaja:</b>	Tapani Tuovinen				
<b>Kuvaus:</b>				<b>Kustannukset yhteensä, €:</b>	

## KARTTAOTE

<b>Kohteen numero:</b>	190222	<b>Kohteen nimi:</b>	Hurstimmi 2 kämpä
<b>Kunta:</b>	Kauhajoki	<b>Maankäyttökohde:</b>	Lauhanvuoren kansallispuisto
<b>P-koordinaatti:</b>	6905286	<b>Korkeus merenpinnasta, ylin (m):</b>	
<b>I-koordinaatti:</b>	247973	<b>Korkeus merenpinnasta, alin (m):</b>	

6906186, 246984



0 100 200 400 Metriä

6904386

© Metsähallitus, Maanmittauslaitos 2016

190236

## Kovanpruukinkivijata kivenottoalue

## PERUSTIEDOT

<b>Kohteen numero:</b>	190236	<b>Mj-tunnus (Museovirasto):</b>	
<b>Kohteen tyypin tarkenne:</b>	Raaka-aineen hankintapaikat	<b>Ajoitus:</b>	Historiallinen
<b>Tarkenne:</b>	Louhokset - kivilouhos	<b>Ajoituksen tarkenne:</b>	1800-luku
<b>P-koordinaatti:</b>	6904717	<b>Korkeus merenpinnasta, ylin (m):</b>	
<b>I-koordinaatti:</b>	245624	<b>Korkeus merenpinnasta, alin (m):</b>	
<b>Karttageometrian lähde:</b>	GPS-mittaus, korjaamaton	<b>Koordinaattiselitys:</b>	

## HALLINTATIEDOT

<b>Omistaja:</b>	Luontopalvelut	<b>Vastuhenkilö:</b>	
<b>Haltija:</b>	Etelä-Suomen Luontopalvelut	<b>Olofila:</b>	Voimassa
<b>Ylläpitäjä:</b>	Etelä-Suomen Luontopalvelut	<b>Käyttö:</b>	Luonnonsuojelu
<b>Maankäyttökohde:</b>	Lauhanvuoren kansallispuisto	<b>Maankäyttöluokka:</b>	Kansallispuisto
<b>Kiinteistötunnus:</b>	232-891-1-3	<b>Kiinteistön nimi:</b>	Lauhavuoren kansallispuisto
<b>Kunta:</b>	Kauhajoki		

## SUOJELUTIEDOT

<b>Laji:</b>	Kulttuuriperintökohde (ei muinaisjäännös)	<b>Historiallinen tausta:</b>	
<b>Rauhoitusluokka:</b>	Ei määritely		
<b>Lukumäärä:</b>	1		
<b>Löytötapa:</b>	Arkistotutkimus		
<b>Arvotus:</b>	0 Ei määritely		
<b>Arvotuksen selitys:</b>			
<b>Suojelu:</b>	8 Muu suojeluarvo		
<b>Suojelun selitys:</b>			

## OMINAISUUSTIEDOT

<b>Kunto:</b>	Koskematon	<b>Rajaustarkkuus:</b>	Tarkka
<b>Alkuperäisyys:</b>	Täysin alkuperäinen	<b>Rajauslähde:</b>	Näkyvät rakenteet
<b>Maastomerkintä:</b>	Ei merkintää	<b>Rajauslähteen selitys:</b>	

## KOHTEN JA YMPÄRISTÖN KUVAUS

**Taustatiedot**

Löydetty maastotyössä 5.10.2017. Ei aikaisempia tietoja sijainnista. Sirkku Laine kuvaa hiekkakiven oton työtapoja, muttei kivenottoaikkojen sijaintia (Laine 2000: 24-25).

**Ympäristön kuvaus**

Loiva taimikkoinen W-rinne kivijatan ja suon välissä.

**Kuvaus**

Erikokoisia kuoppia ja ojamaisia kaivantoja. Useissa pohjalla yksi tai useampia särmikkäitä hiekkakivilohkareita. Lohkareita, joista monet nostettu pystyasentoon, on sekä kuopissa että niiden välissä. Monissa lohkarissa on työstöjälkiä. Alueen alareuna melkein suohon asti. Rinteessä makaa maassa mm. (1) vinosti kyljellään puoliympyrän segmentin muotoinen laakea hiekkakivilohkare, jota on pyöristetty talttaamalla ja poraamalla. Segmentin kaaren pinnalla kiven reunassa on kaksi poran jättämää jälkeä, joiden läpimitta on 21 mm ja syvyys 45 mm. (2). Puolikas myllynkiveä, jonka halkaisija on 120 cm. Myllynkiveä ei ole vielä lohkaistu lopulliseen paksuuteensa ja sen maata vasten oleva alapuoli on pyörityvä. (3) Myllynkiven aihio: täyspyöreäksi taltattu laake, jonka reunasta, tasaisesta murtopinnasta päätellen, lohjennut pala pois. Vain talttauksen jälkiä. Paksuus 0.3 m, halkaisija 112 cm. Täysin kehittyneet jäkäläpinnat, osaksi poronjäkälän peitossa. (4) Myllynkiven aihio. Puoliympyrän segmentin muotoinen hiekkakivilaake, jota on työstetty talttaamalla. Halkaisija noin 120 cm. Osa ulkopinnasta lohkareen alkuperäistä pintaa. Päältä poronjäkälän peitossa. (5) Kolmiomainen pinnaltaan työstämätön lohkare, jonka särmässä kaksi poranjälkeä. Niiden läpimitat ovat 22 mm ja syvyydet 60 mm ja 70 mm. (6). Kolmiomainen pystyyn nostettu laake, jonka särmässä neljä poranreikää. Poranreikien läpimitta 22 mm, syvyys 50-75 mm. Laa'an vieressä maassa särmikäs lohkare, jonka särmässä kolme poranreikää. Niiden läpimitta 22 mm ja syvyydet 90, 90 ja 110 mm. (7) Kaksi lohkareta, jotka on porattu ja lyöty irti toisistaan. Poranreikien läpimitta 22 mm ja syvyydet 70 mm ja 90 mm. Kivijatassa ei jäkäläpeitteen perusteella näyttäisi olevan resentejä kaivelun jälkiä. Taimikon vuoksi näkyvyys on huono ja kokonaiskuvan muodostaminen vaatisi kartoituksen.

**Kohteen rajaus****Tulkinta**

Hiekkakiven ottoalue.

**Lisätiedot**

## TOIMENPITEET KOHTEELLE

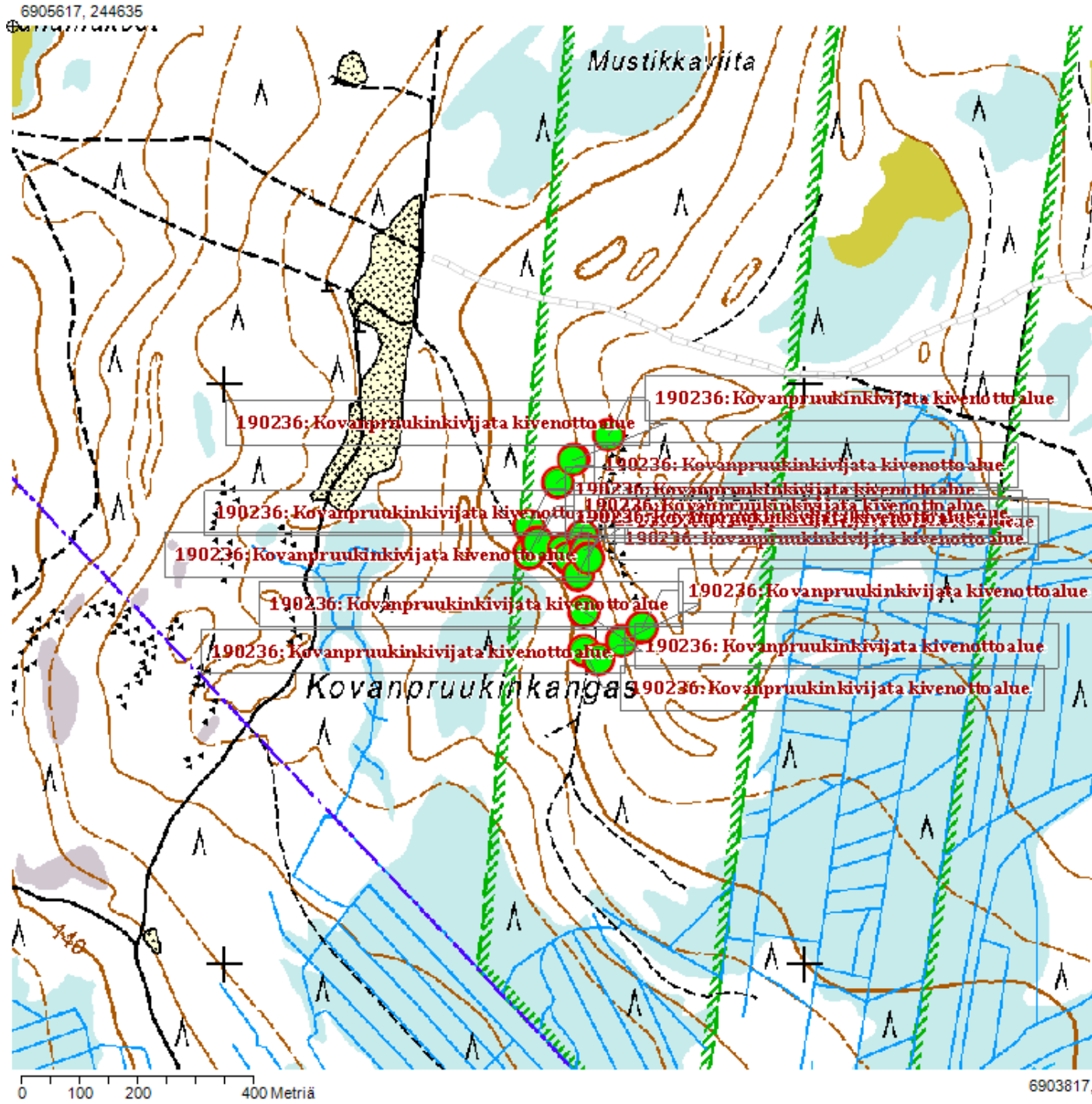
<b>Toimenpide:</b>	89711	<b>Toteutusvuosi:</b>	2017	<b>Työkustannus, €:</b>	
<b>Työlaji:</b>	210 Kulttuuriperintöinventointi			<b>Tarvikekustannus, €:</b>	
<b>Tila:</b>	4 Toteutettu			<b>Muu kustannus, €:</b>	
<b>Toteuttaja:</b>	Tapani Tuovinen				
<b>Kuvaus:</b>				<b>Kustannukset yhteensä, €:</b>	

<b>Toimenpide:</b>	89712	<b>Toteutusvuosi:</b>	2019	<b>Työkustannus, €:</b>	
<b>Työlaji:</b>	115 Puuston raivaus			<b>Tarvikekustannus, €:</b>	
<b>Tila:</b>	2 Ehdotettu			<b>Muu kustannus, €:</b>	
<b>Toteuttaja:</b>					
<b>Kuvaus:</b>	Soveltuu rajoitetusti opastuskohteeksi. Edellytyksenä taimikon raivaus. Maisemapuita voidaan jättää kasvamaan esim. siirtolohkareiden ympärille.			<b>Kustannukset yhteensä, €:</b>	



## KARTTAOTE

<b>Kohteen numero:</b>	190236	<b>Kohteen nimi:</b>	Kovanpruukinkivijata kivenottoalue
<b>Kunta:</b>	Kauhajoki	<b>Maankäyttökohde:</b>	Lauhanvuoren kansallispuisto
<b>P-koordinaatti:</b>	6904717	<b>Korkeus merenpinnasta, ylin (m):</b>	
<b>I-koordinaatti:</b>	245624	<b>Korkeus merenpinnasta, alin (m):</b>	



190237

## Majaluoma 1 tervahauta

## PERUSTIEDOT

<b>Kohteen numero:</b>	190237	<b>Mj-tunnus (Museovirasto):</b>	
<b>Kohteen tyypin tarkenne:</b>	Työ- ja valmistuspaikat	<b>Ajoitus:</b>	Historiallinen
<b>Tarkenne:</b>	Tervahaudat	<b>Ajoituksen tarkenne:</b>	Historiallinen
<b>P-koordinaatti:</b>	6903675	<b>Korkeus merenpinnasta, ylin (m):</b>	
<b>I-koordinaatti:</b>	246028	<b>Korkeus merenpinnasta, alin (m):</b>	
<b>Karttageometrian lähde:</b>	GPS-mittaus, korjaamaton	<b>Koordinaattiselitys:</b>	

## HALLINTATIEDOT

<b>Omistaja:</b>	Luontopalvelut	<b>Vastuhenkilö:</b>	
<b>Haltija:</b>	Etelä-Suomen Luontopalvelut	<b>Olofila:</b>	Voimassa
<b>Ylläpitäjä:</b>	Etelä-Suomen Luontopalvelut	<b>Käyttö:</b>	Luonnonsuojelu
<b>Maankäyttökohde:</b>	Lauhanvuoren kansallispuisto	<b>Maankäyttöluokka:</b>	Kansallispuisto
<b>Kiinteistötunnus:</b>	232-403-5-59	<b>Kiinteistön nimi:</b>	Lauha
<b>Kunta:</b>	Kauhajoki		

## SUOJELUTIEDOT

<b>Laji:</b>	Kiinteä muinaisjäänös	<b>Historiallinen tausta:</b>	
<b>Rauhoitusluokka:</b>	Ei määritelty		
<b>Lukumäärä:</b>	1		
<b>Löytötapa:</b>	Arkistotutkimus		
<b>Arvotus:</b>	0 Ei määritelty		
<b>Arvotuksen selitys:</b>			
<b>Suojelu:</b>	8 Muu suojeluarvo		
<b>Suojelun selitys:</b>			

## OMINAISUUSTIEDOT

<b>Kunto:</b>	Koskematon	<b>Rajaustarkkuus:</b>	Tarkka
<b>Alkuperäisyys:</b>	Täysin alkuperäinen	<b>Rajauslähde:</b>	Näkyvät rakenteet
<b>Maastomerkintä:</b>	Ei merkintää	<b>Rajauslähteen selitys:</b>	

## KOHTEN JA YMPÄRISTÖN KUVAUS

**Taustatiedot**

Kohde näkyy 2 m LAZ-aineistossa.

**Ympäristön kuvaus**

Sekametsä.

**Kuvaus**

Suppilomainen pyöreä kuoppa, jonka ympärillä on massiivinen maavalli. Kuopan läpimitta maavallin harjalta mitattuna 14 m, Maavallin leveys ainakin 4 m. Kuopan syvyys runsaat 2 m. Halssi SE-suuntaan erottuu loivana ja kourumaisena. Maavallin päällä runsas nokkoskasvusto. Vallin päällä kasvaa leppää ja kaksi kuusta.

**Kohteen rajaus****Tulkinta**

Tervahauta.

**Lisätiedot**

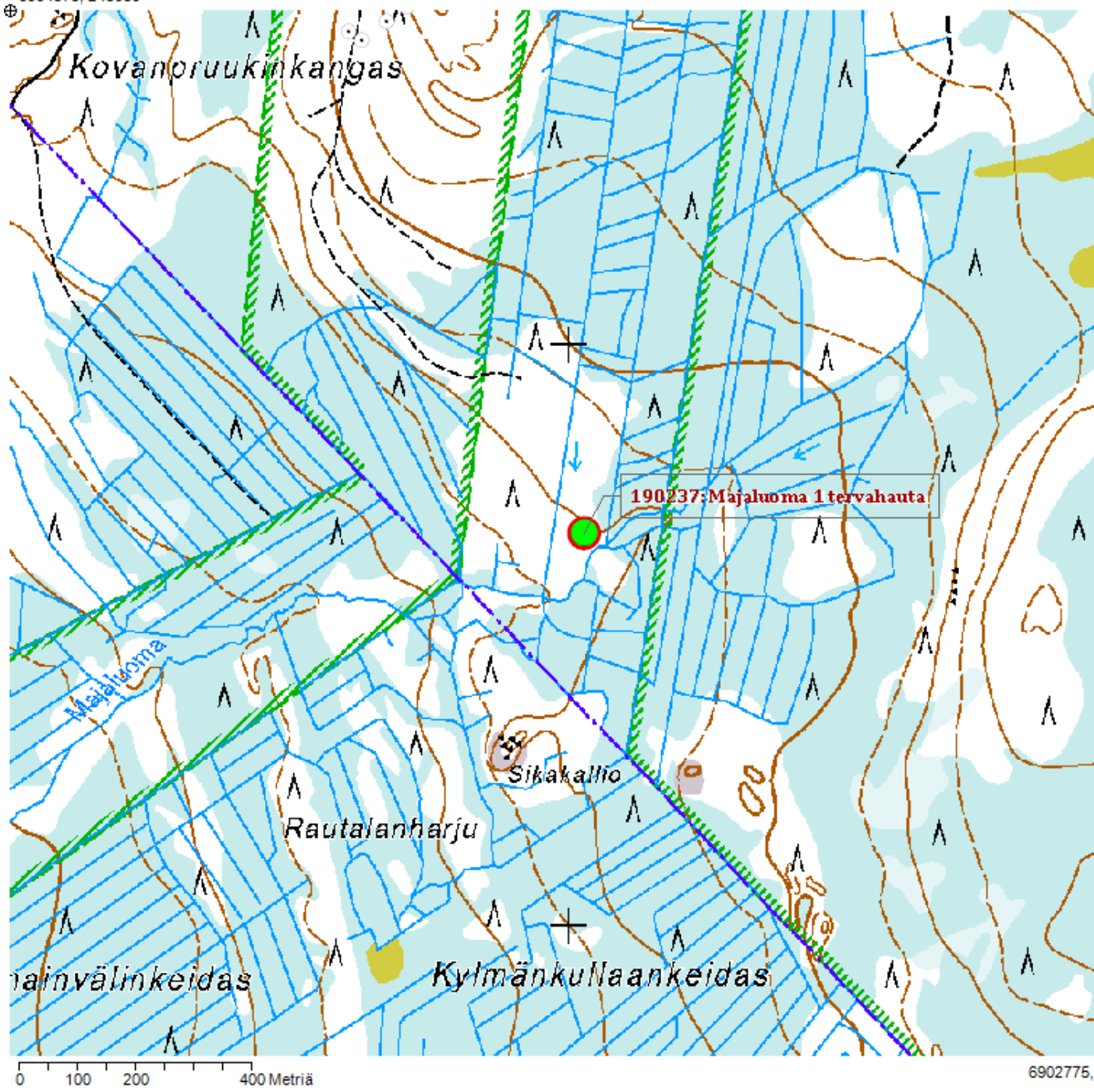
## TOIMENPITEET KOHTEELLE

<b>Toimenpide:</b>	89713	<b>Toteutusvuosi:</b>	2017	<b>Työkustannus, €:</b>	
<b>Työlaji:</b>	210 Kulttuuriperintöinventointi			<b>Tarvikekustannus, €:</b>	
<b>Tila:</b>	4 Toteutettu			<b>Muu kustannus, €:</b>	
<b>Toteuttaja:</b>	Tapani Tuovinen				
<b>Kuvaus:</b>				<b>Kustannukset yhteensä, €:</b>	

## KARTTAOTE

<b>Kohteen numero:</b>	190237	<b>Kohteen nimi:</b>	Majaluoma 1 tervahauta
<b>Kunta:</b>	Kauhajoki	<b>Maankäyttökohde:</b>	Lauhanvuoren kansallispuisto
<b>P-koordinaatti:</b>	6903675	<b>Korkeus merenpinnasta, ylin (m):</b>	
<b>I-koordinaatti:</b>	246028	<b>Korkeus merenpinnasta, alin (m):</b>	

6904575, 245039



190238

## Majaluoma 2 tervahauta

## PERUSTIEDOT

<b>Kohteen numero:</b>	190238	<b>Mj-tunnus (Museovirasto):</b>	
<b>Kohteen tyypin tarkenne:</b>	Työ- ja valmistuspaikat	<b>Ajoitus:</b>	Historiallinen
<b>Tarkenne:</b>	Tervahaudat	<b>Ajoituksen tarkenne:</b>	Historiallinen
<b>P-koordinaatti:</b>	6903663	<b>Korkeus merenpinnasta, ylin (m):</b>	
<b>I-koordinaatti:</b>	246018	<b>Korkeus merenpinnasta, alin (m):</b>	
<b>Karttageometrian lähde:</b>	GPS-mittaus, korjaamaton	<b>Koordinaattiselitys:</b>	

## HALLINTATIEDOT

<b>Omistaja:</b>	Luontopalvelut	<b>Vastuhenkilö:</b>	
<b>Haltija:</b>	Etelä-Suomen Luontopalvelut	<b>Olofila:</b>	Voimassa
<b>Ylläpitäjä:</b>	Etelä-Suomen Luontopalvelut	<b>Käyttö:</b>	Luonnonsuojelu
<b>Maankäyttökohde:</b>	Lauhanvuoren kansallispuisto	<b>Maankäyttöluokka:</b>	Kansallispuisto
<b>Kiinteistötunnus:</b>	232-403-5-59	<b>Kiinteistön nimi:</b>	Lauha
<b>Kunta:</b>	Kauhajoki		

## SUOJELUTIEDOT

<b>Laji:</b>	Kiinteä muinaisjäänös	<b>Historiallinen tausta:</b>	
<b>Rauhoitusluokka:</b>	Ei määritelty		
<b>Lukumäärä:</b>	1		
<b>Löytötapa:</b>	Kulttuuriperintöinventointi		
<b>Arvotus:</b>	0 Ei määritelty		
<b>Arvotuksen selitys:</b>			
<b>Suojelu:</b>	8 Muu suojeluarvo		
<b>Suojelun selitys:</b>			



## OMINAISUUSTIEDOT

<b>Kunto:</b>	Koskematon	<b>Rajaustarkkuus:</b>	Tarkka
<b>Alkuperäisyys:</b>	Täysin alkuperäinen	<b>Rajauslähde:</b>	Näkyvät rakenteet
<b>Maastomerkinä:</b>	Ei merkintää	<b>Rajauslähteen selitys:</b>	

## KOHTEN JA YMPÄRISTÖN KUVAUS

**Taustatiedot**

Löydetty viereisen kohteen 190237 dokumentoinnissa.

**Ympäristön kuvaus**

Sekametsää. - Sijaitsee aivan tervahaudan 190237 vieressä sen SW-puolella.

**Kuvaus**

Suppilomainen pyöreä kuoppa, jonka ympärillä on maavalli. Kuopan läpimitta maavallin harjalta mitattuna 7 m. Kuopan syvyys noin 1.5 m. Halssi SE-suuntaan erottuu kourumaisena 3 m pitkänä. Maavallin päällä nuoria mäntyjä, koivuja ja kuusia, mutta ei nokkoskasvustoa.

**Kohteen rajaus****Tulkinta**

Tervahauta.

**Lisätiedot**

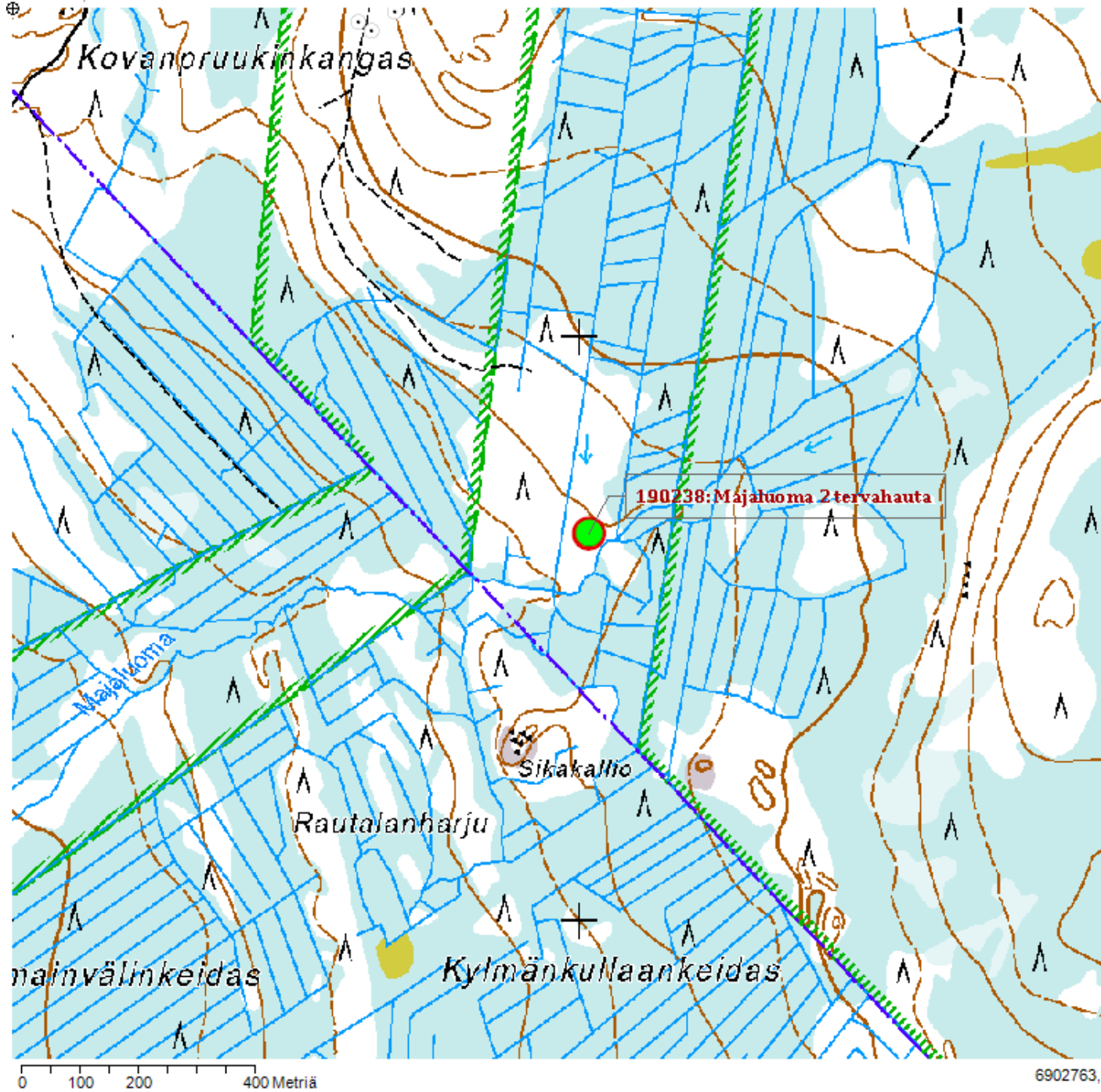
## TOIMENPITEET KOHTEELLE

<b>Toimenpide:</b>	89714	<b>Toteutusvuosi:</b>	2017	<b>Työkustannus, €:</b>	
<b>Työlaji:</b>	210 Kulttuuriperintöinventointi			<b>Tarvikekustannus, €:</b>	
<b>Tila:</b>	4 Toteutettu			<b>Muu kustannus, €:</b>	
<b>Toteuttaja:</b>	Tapani Tuovinen				
<b>Kuvaus:</b>				<b>Kustannukset yhteensä, €:</b>	

## KARTTAOTE

<b>Kohteen numero:</b>	190238	<b>Kohteen nimi:</b>	Majaluoma 2 tervahauta
<b>Kunta:</b>	Kauhajoki	<b>Maankäyttökohde:</b>	Lauhanvuoren kansallispuisto
<b>P-koordinaatti:</b>	6903663	<b>Korkeus merenpinnasta, ylin (m):</b>	
<b>I-koordinaatti:</b>	246018	<b>Korkeus merenpinnasta, alin (m):</b>	

6904563, 245029



6902763

190242

## Rahkoluoma tervahauta

## PERUSTIEDOT

<b>Kohteen numero:</b>	190242	<b>Mj-tunnus (Museovirasto):</b>	
<b>Kohteen tyypin tarkenne:</b>	Työ- ja valmistuspaikat	<b>Ajoitus:</b>	Historiallinen
<b>Tarkenne:</b>	Tervahaudat	<b>Ajoituksen tarkenne:</b>	Historiallinen
<b>P-koordinaatti:</b>	6908207	<b>Korkeus merenpinnasta, ylin (m):</b>	
<b>I-koordinaatti:</b>	246513	<b>Korkeus merenpinnasta, alin (m):</b>	
<b>Karttageometrian lähde:</b>	Digitointi kartalta	<b>Koordinaattiselitys:</b>	

## HALLINTATIEDOT

<b>Omistaja:</b>	Luontopalvelut	<b>Vastuhenkilö:</b>	
<b>Haltija:</b>	Etelä-Suomen Luontopalvelut	<b>Olofili:</b>	Voimassa
<b>Ylläpitäjä:</b>	Etelä-Suomen Luontopalvelut	<b>Käyttö:</b>	Luonnonsuojelu
<b>Maankäyttökohde:</b>	Lauhanvuoren kansallispuisto	<b>Maankäyttöluokka:</b>	Kansallispuisto
<b>Kiinteistötunnus:</b>	232-403-5-14	<b>Kiinteistön nimi:</b>	Sepän-Lauha
<b>Kunta:</b>	Kauhajoki		

## SUOJELUTIEDOT

<b>Laji:</b>	Kiinteä muinaisjäänös	<b>Historiallinen tausta:</b>	
<b>Rauhoitusluokka:</b>	Ei määritelty		
<b>Lukumäärä:</b>	1		
<b>Löytötapa:</b>	Arkistotutkimus		
<b>Arvotus:</b>	0 Ei määritelty		
<b>Arvotuksen selitys:</b>			
<b>Suojelu:</b>	8 Muu suojeluarvo		
<b>Suojelun selitys:</b>			

## OMINAISUUSTIEDOT

<b>Kunto:</b>	Koskematon	<b>Rajaustarkkuus:</b>	Tarkka
<b>Alkuperäisyys:</b>	Täysin alkuperäinen	<b>Rajauslähde:</b>	
<b>Maastomerkintä:</b>	Ei merkintää	<b>Rajauslähteen selitys:</b>	

## KOHTEN JA YMPÄRISTÖN KUVAUS

**Taustatiedot**

Erottuu 2 m LAZ-aineistossa.

**Ympäristön kuvaus**

Sekametsässä kahden puron liittymäkohdassa. Rakenteen W-puolelle kaivettu puroon johtava kouru, ehkä metsätyökoneen kulku-ura.

**Kuvaus**

Pyöreä suppilomainen maahan kaivettu kuoppa, jota ympäröi maavalli. Läpimitta arviolta 8 m (mittaaminen ei mahdollista huonon näkyvyyden takia). Syvyys noin 1.5 m. Epäselvä halssimainen kouru SW kohti puron rantaa. Puron puoleinen valli laskee kolmisen metriä puron rantaan, vastapuoli vain metrin verran avoimelle paikalle, mahdollisesti umpeen kasvavalle niitylle. Koko rakenne peittynyt tiheään kuusentaimikkoon.

**Kohteen rajaus****Tulkinta**

Tervahauta.

**Lisätiedot**

## TOIMENPITEET KOHTEELLE

<b>Toimenpide:</b>	89715	<b>Toteutusvuosi:</b>	2017	<b>Työkustannus, €:</b>	
<b>Työlaji:</b>	210 Kulttuuriperintöinventointi			<b>Tarvikekustannus, €:</b>	
<b>Tila:</b>	4 Toteutettu			<b>Muu kustannus, €:</b>	
<b>Toteuttaja:</b>	Tapani Tuovinen				
<b>Kuvaus:</b>				<b>Kustannukset yhteensä, €:</b>	

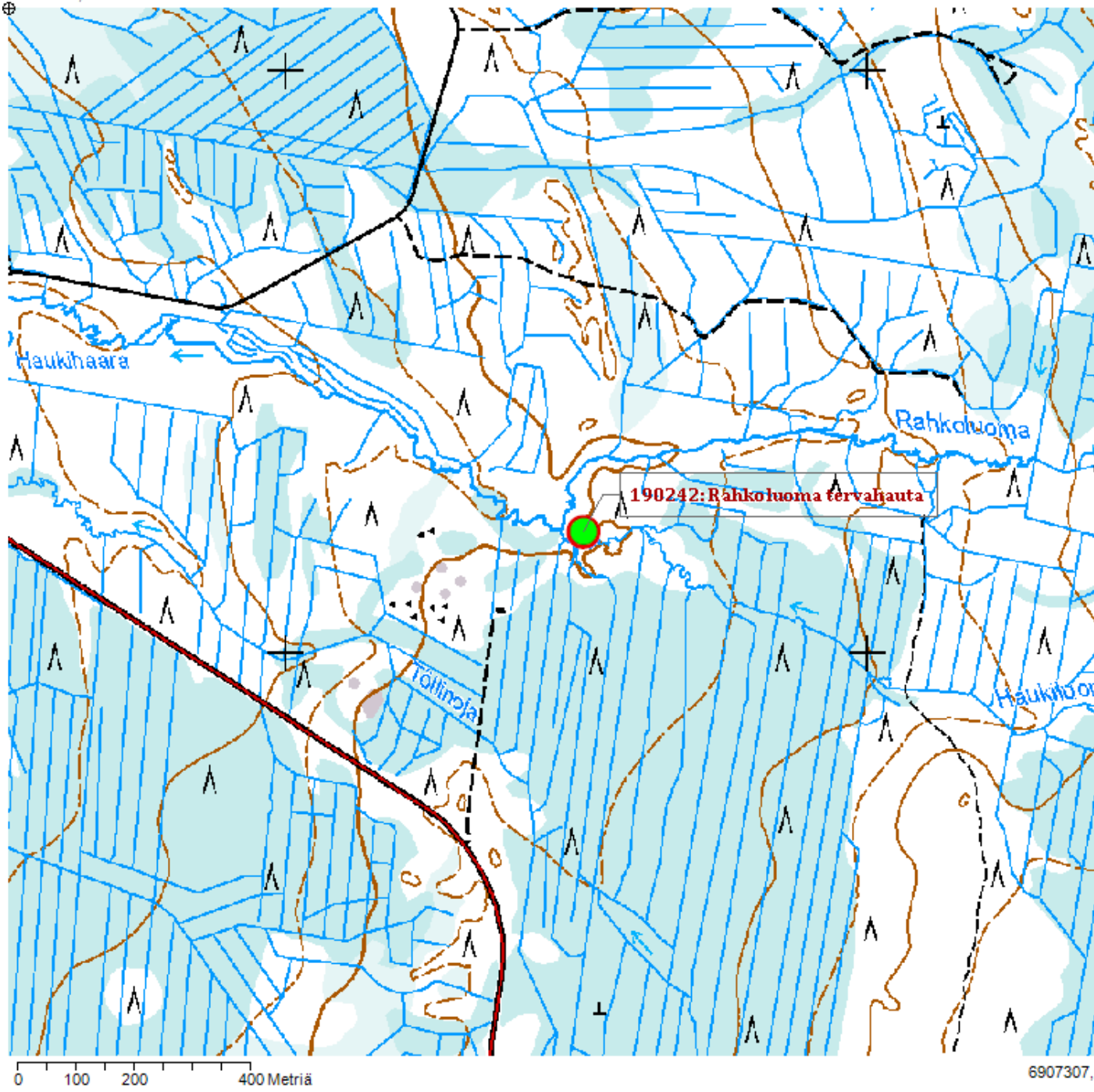
<b>Toimenpide:</b>	89971	<b>Toteutusvuosi:</b>	2020	<b>Työkustannus, €:</b>	
<b>Työlaji:</b>	115 Puuston raivaus			<b>Tarvikekustannus, €:</b>	
<b>Tila:</b>	2 Ehdotettu			<b>Muu kustannus, €:</b>	
<b>Toteuttaja:</b>					
<b>Kuvaus:</b>				<b>Kustannukset yhteensä, €:</b>	

## KARTTAOTE

<b>Kohteen numero:</b>	190242	<b>Kohteen nimi:</b>	Rahkoluoma tervahauta
<b>Kunta:</b>	Kauhajoki	<b>Maankäyttökohde:</b>	Lauhanvuoren kansallispuisto
<b>P-koordinaatti:</b>	6908207	<b>Korkeus merenpinnasta, ylin (m):</b>	
<b>I-koordinaatti:</b>	246513	<b>Korkeus merenpinnasta, alin (m):</b>	



6909107, 245524



190243

## Vanhanpruukinkivijata kivenottoalue

232010030

### PERUSTIEDOT

<b>Kohteen numero:</b>	190243	<b>Mj-tunnus (Museovirasto):</b>	232010030
<b>Kohteen tyypin tarkenne:</b>	Raaka-aineen hankintapaikat	<b>Ajoitus:</b>	Historiallinen
<b>Tarkenne:</b>	Louhokset - kivilouhos	<b>Ajoituksen tarkenne:</b>	1800-luku
<b>P-koordinaatti:</b>	6906051	<b>Korkeus merenpinnasta, ylin (m):</b>	
<b>I-koordinaatti:</b>	246730	<b>Korkeus merenpinnasta, alin (m):</b>	
<b>Karttageometrian lähde:</b>	GPS-mittaus, korjaamaton	<b>Koordinaattiselitys:</b>	

### HALLINTATIEDOT

<b>Omistaja:</b>	Luontopalvelut	<b>Vastuhenkilö:</b>	
<b>Haltija:</b>	Etelä-Suomen Luontopalvelut	<b>Olofila:</b>	Voimassa
<b>Ylläpitäjä:</b>	Etelä-Suomen Luontopalvelut	<b>Käyttö:</b>	Luonnonsuojelu
<b>Maankäyttökohde:</b>	Lauhanvuoren kansallispuisto	<b>Maankäyttöluokka:</b>	Kansallispuisto
<b>Kiinteistötunnus:</b>	232-891-1-3	<b>Kiinteistön nimi:</b>	Lauhavuoren kansallispuisto
<b>Kunta:</b>	Kauhajoki		

### SUOJELUTIEDOT

<b>Laji:</b>	Kulttuuriperintökohde (ei muinaisjäännös)	<b>Historiallinen tausta:</b>	
<b>Rauhoitusluokka:</b>	Ei määritetty		
<b>Lukumäärä:</b>	1		
<b>Löytötapa:</b>	Arkistotutkimus		
<b>Arvotus:</b>	0 Ei määritetty		
<b>Arvotuksen selitys:</b>			
<b>Suojelu:</b>	8 Muu suojeluarvo		
<b>Suojelun selitys:</b>			

## OMINAISUUSTIEDOT

<b>Kunto:</b>	Koskematon	<b>Rajaustarkkuus:</b>	Tarkka
<b>Alkuperäisyys:</b>	Täysin alkuperäinen	<b>Rajauslähde:</b>	Näkyvät rakenteet
<b>Maastomerkintä:</b>	Ei merkintää	<b>Rajauslähteen selitys:</b>	

## KOHTEN JA YMPÄRISTÖN KUVAUS

**Taustatiedot**

Löydetty maastotyössä 6.10.2017. Ei aikaisempia tietoja sijainnista. Sirkku Laine kuvaa hiekkakiven oton työtapoja, muttei kivenottoaikkojen sijaintia (Laine 2000: 24-25).

**Ympäristön kuvaus**

N-rinne mäntyvaltaisessa sekametsässä.

**Kuvaus**

Kolme kuoppaa louhikkoisessa rinteessä kivijatan alapuolella. Kuopista kahdessa on kaksi hiekkakivilohkarettä. Kivijatassa on kuusi kuoppaa, jotka ovat todennäköisesti myös jäännöksiä myllynkiven kaivamisesta.

**Kohteen rajaus****Tulkinta**

Hiekkakiven ottoalue.

**Lisätiedot**

## TOIMENPITEET KOHTEELLE

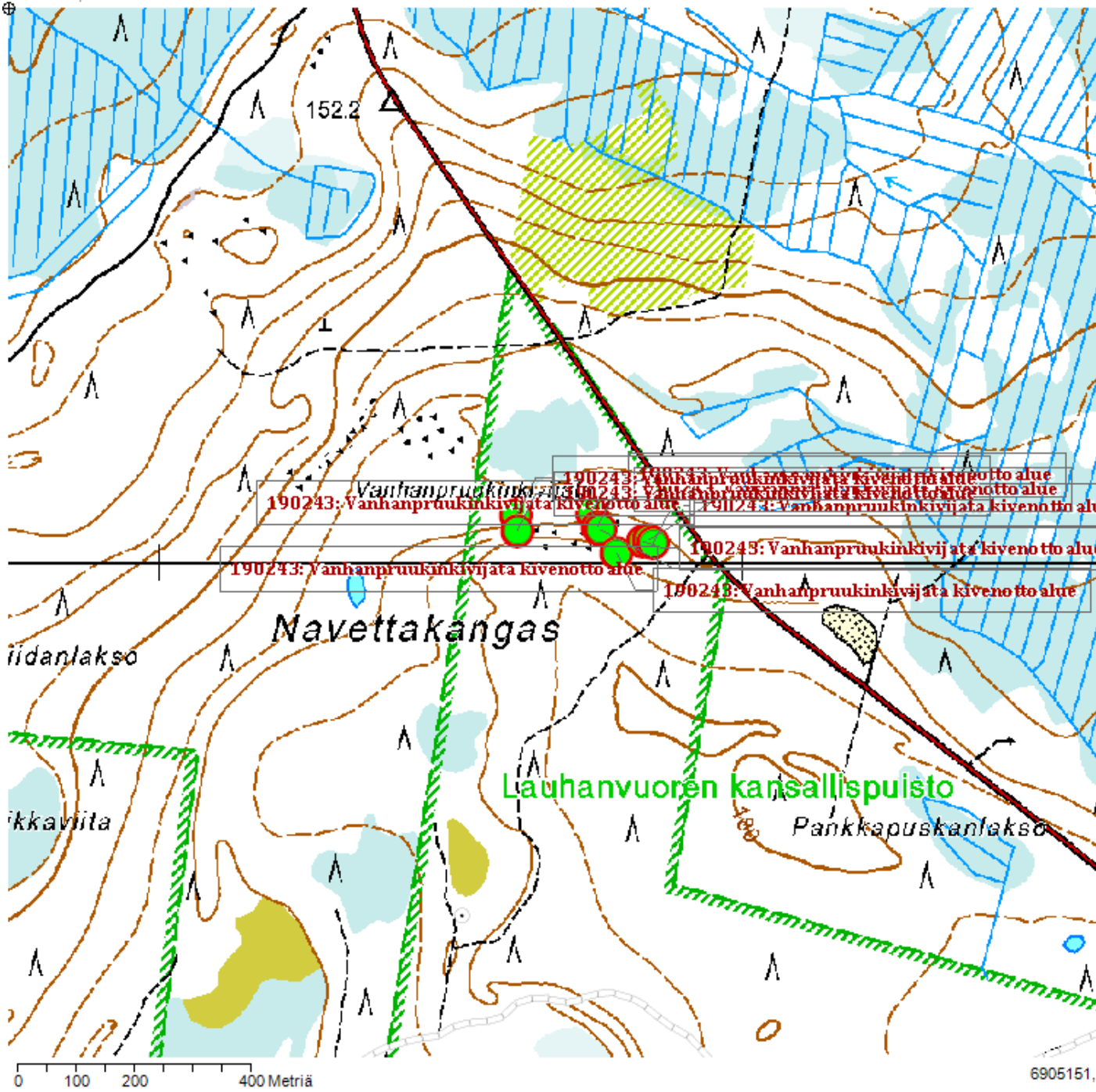
<b>Toimenpide:</b>	89716	<b>Toteutusvuosi:</b>	2017	<b>Työkustannus, €:</b>	
<b>Työlaji:</b>	210 Kulttuuriperintöinventointi			<b>Tarvikekustannus, €:</b>	
<b>Tila:</b>	4 Toteutettu			<b>Muu kustannus, €:</b>	
<b>Toteuttaja:</b>	Tapani Tuovinen				
<b>Kuvaus:</b>				<b>Kustannukset yhteensä, €:</b>	

<b>Toimenpide:</b>	89717	<b>Toteutusvuosi:</b>	1998	<b>Työkustannus, €:</b>	
<b>Työlaji:</b>	210 Kulttuuriperintöinventointi			<b>Tarvikekustannus, €:</b>	
<b>Tila:</b>	4 Toteutettu			<b>Muu kustannus, €:</b>	
<b>Toteuttaja:</b>	Pentti Risla				
<b>Kuvaus:</b>	Risla dokumentoi kivijätassa olevat kuopat (kohde 1).			<b>Kustannukset yhteensä, €:</b>	

## KARTTAOTE

<b>Kohteen numero:</b>	190243	<b>Kohteen nimi:</b>	Vanhanpruukinkivijata kivenottoalue
<b>Kunta:</b>	Kauhajoki	<b>Maankäyttökohde:</b>	Lauhanvuoren kansallispuisto
<b>P-koordinaatti:</b>	6906051	<b>Korkeus merenpinnasta, ylin (m):</b>	
<b>I-koordinaatti:</b>	246730	<b>Korkeus merenpinnasta, alin (m):</b>	

6906951, 245741



190244

## Lauhanvuori nauriskuoppa

## PERUSTIEDOT

<b>Kohteen numero:</b>	190244	<b>Mj-tunnus (Museovirasto):</b>	
<b>Kohteen tyypin tarkenne:</b>	Maataloushistorialliset kohteet	<b>Ajoitus:</b>	Historiallinen
<b>Tarkenne:</b>	Nauriskuopat	<b>Ajoituksen tarkenne:</b>	Historiallinen
<b>P-koordinaatti:</b>	6901053	<b>Korkeus merenpinnasta, ylin (m):</b>	
<b>I-koordinaatti:</b>	248724	<b>Korkeus merenpinnasta, alin (m):</b>	
<b>Karttageometrian lähde:</b>	GPS-mittaus, korjaamaton	<b>Koordinaattiselitys:</b>	

## HALLINTATIEDOT

<b>Omistaja:</b>	Luontopalvelut	<b>Vastuhenkilö:</b>	
<b>Haltija:</b>	Etelä-Suomen Luontopalvelut	<b>Olofila:</b>	Voimassa
<b>Ylläpitäjä:</b>	Etelä-Suomen Luontopalvelut	<b>Käyttö:</b>	Luonnonsuojelu
<b>Maankäyttökohde:</b>	Lauhanvuoren kansallispuisto	<b>Maankäyttöluokka:</b>	Kansallispuisto
<b>Kiinteistötunnus:</b>	232-891-1-3	<b>Kiinteistön nimi:</b>	Lauhavuoren kansallispuisto
<b>Kunta:</b>	Kauhajoki		

## SUOJELUTIEDOT

<b>Laji:</b>	Kiinteä muinaisjäännös	<b>Historiallinen tausta:</b>	
<b>Rauhoitusluokka:</b>	Ei määritely		
<b>Lukumäärä:</b>	1		
<b>Löytötapa:</b>	Kulttuuriperintöinventointi		
<b>Arvotus:</b>	0 Ei määritely		
<b>Arvotuksen selitys:</b>			
<b>Suojelu:</b>	8 Muu suojeluarvo		
<b>Suojelun selitys:</b>			

## OMINAISUUSTIEDOT

<b>Kunto:</b>	Koskematon	<b>Rajaustarkkuus:</b>	Tarkka
<b>Alkuperäisyys:</b>	Täysin alkuperäinen	<b>Rajauslähde:</b>	Näkyvät rakenteet
<b>Maastomerkintä:</b>	Ei merkintää	<b>Rajauslähteen selitys:</b>	

## KOHTEEN JA YMPÄRISTÖN KUVAUS

**Taustatiedot**

Löydetty inventoinnissa 8.10.2017.

**Ympäristön kuvaus**

N-rinne, Perunamaan alapuolella rinteessä.

**Kuvaus**

Maahan kaivettu kuoppa, jonka pituus on 3 m (S-N), leveys 1 m ja syvyys 0.5 m.

**Kohteen rajaus****Tulkinta**

Nauriskuoppa.

**Lisätiedot**



## TOIMENPITEET KOHTEELLE

<b>Toimenpide:</b>	89718	<b>Toteutusvuosi:</b>	2017	<b>Työkustannus, €:</b>	
<b>Työlaji:</b>	210 Kulttuuriperintöinventointi			<b>Tarvikekustannus, €:</b>	
<b>Tila:</b>	4 Toteutettu			<b>Muu kustannus, €:</b>	
<b>Toteuttaja:</b>	Tapani Tuovinen				
<b>Kuvaus:</b>				<b>Kustannukset yhteensä, €:</b>	

## KARTTAOTE

<b>Kohteen numero:</b>	190244	<b>Kohteen nimi:</b>	Lauhanvuori nauriskuoppa
<b>Kunta:</b>	Kauhajoki	<b>Maankäyttökohde:</b>	Lauhanvuoren kansallispuisto
<b>P-koordinaatti:</b>	6901053	<b>Korkeus merenpinnasta, ylin (m):</b>	
<b>I-koordinaatti:</b>	248724	<b>Korkeus merenpinnasta, alin (m):</b>	

