



## Kauhanevan– Pohjankankaan kansallispuisto

- 67 km<sup>2</sup>
- Perustettu: 1982
- Sijainti: Kauhajoki,  
Karvia, Kankaanpää



## Metsähallitus, alueen hoitaja

- Asiakaspalvelu ma–pe klo 9–15:  
puh. 0206 39 5270,  
sisasuomi@metsa.fi
- [luontoon.fi/kauhaneva-pohjankangas](http://luontoon.fi/kauhaneva-pohjankangas)
- [lhgeopark.fi](https://www.facebook.com/luuhanvuori-kauhaneva)
- [facebook.com/luuhanvuori-kauhaneva](https://www.facebook.com/luuhanvuori-kauhaneva)



## Kansallispuisto

# Kauhaneva– Pohjankangas

Kauhanevan–Pohjankankaan kansallispuisto on eteläisen suoluonnon helmi, erämainen lintukeidas keskiaikaisen kultureitin varrella. Kevätaikaa Kauhanevan rikas linnusto konsertoi moniäänisesti. Muina aikoina koskematon suoluonto kutsuu nauttimaan hiljaisuudesta ja rauhasta.

### Patikoimaan ja maastopyöräilemään

Kansallispuistossa on monipuolisia reittejä. Kauhalammin kierros johdattaa sinut pitkospuita pitkin keidassuon sydämeen. Salomaalta pääset esteettömästi katselulavalle Kauhalammin rantaan. Katikankierroksella sukellat mystisen Katikakanjonin pohjalle ja seuraat kuusten kätöksissä kiemurtelevaa puroa kulkien ylös ja alas jyrkkiä rinteitä.


Kyrönkankaan museotietä seuraileva pyöräilyreitti tarjoaa parhaat näymät Pohjankankaan harjumaisemiin. Kyrönkankaantie on yksi Suomen parhaiten säilyneistä keskiaikaisista teistä. Se toimi 1800-luvun alkuun asti Suomen ja Pohjanmaan yhdistävänä valtatieenä.

### Keidassoita ja harjuja

Kauhanevan näkötorjasta avautuu maisema kermikeidassoiden muodostamaan Etelä-Suomen komeimpaan suoerämaahan. Arvokkaan lajistonsa ansiosta Kauhaneva on lintuharrastajien suosiossa keväästä myöhään syksyyn. Pesimälajistoon kuuluvat mm. laulujoutsen, kurki, liro ja kapustarinta. Pohjankankaan harjuilla kulkija voi kesäyössä kuulla myös kehrääjän hyrinää.


### Palvelut

Puistossa on useita levähdys- ja taukopaikkoja, Salomaan palvelut ovat esteettömiä. Katikakanjonin tulentekopaikalla on laavu. Majoitus- ja opastuspalveluja tarjoavat kansallispuiston yhteistyöyhteydet: [www.luontoon.fi/kauhaneva-pohjankangas/palvelut/yhteistyotahot](http://www.luontoon.fi/kauhaneva-pohjankangas/palvelut/yhteistyotahot).



## Retkeilyä luontoa suojellen

- Liikkuminen sallittua jalkaisin, hiihtäen, soutaen ja meloen rajoitusosia lukuun ottamatta, katso kartta.
- Pyöräily on sallittua jokamiehen-oikeudella rajoitusosia lukuun ottamatta. Pysyähän selvästi erotuvilla poluilla ja otat huomioon muut poluilla liikkuvat.
- Ratsastus on sallittua vain teillä.
- Leiriytyminen on sallittua Salomaan tulentekopaikalla sekä Katikakanjonin laavussa.
- Tulenteko on sallittu vain merkityillä tulentekopaikoilla. Metsäpalovaroituksen aikana tulenteko on kielletty.
- Retkeile roskattomasti, viethän roskat mukana pois maastosta.
- Kauhalammissa kalastus on sallittu ongella ja pilkillä. Muualla kalastus on kielletty.
- Voit poimia marjoja ja hyötysieniä, mutta et kiviä tai kasveja. Annathan luonnoneläinten olla rauhassa.
- Huomioi, että käymälöissä ei ole wc-paperia.
- Lemmikkieläimet on pidettävä kytkettyinä.



## Ohjeet ja säännöt

[www.luontoon.fi/kauhaneva-pohjankangas/ohjeetjasaannot](http://www.luontoon.fi/kauhaneva-pohjankangas/ohjeetjasaannot)

## Retkietiketti

[luontoon.fi/retkietiketti](http://luontoon.fi/retkietiketti)

## Hätänumero 112

**Tiedä mistä soitat – kännykkä ei kuulu kaikkialla puistossa!**



Euroopan maaseudun kehittämisen maatalousrahasto: Eurooppa investoi maaseutualueisiin

METSÄHALLITUS 1/2023

KUVAT: METSÄHALLITUS/

TERTTU HERMANSSON, TEA KARVINEN

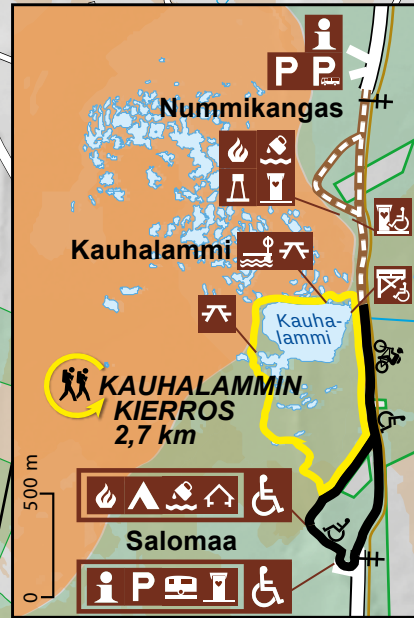
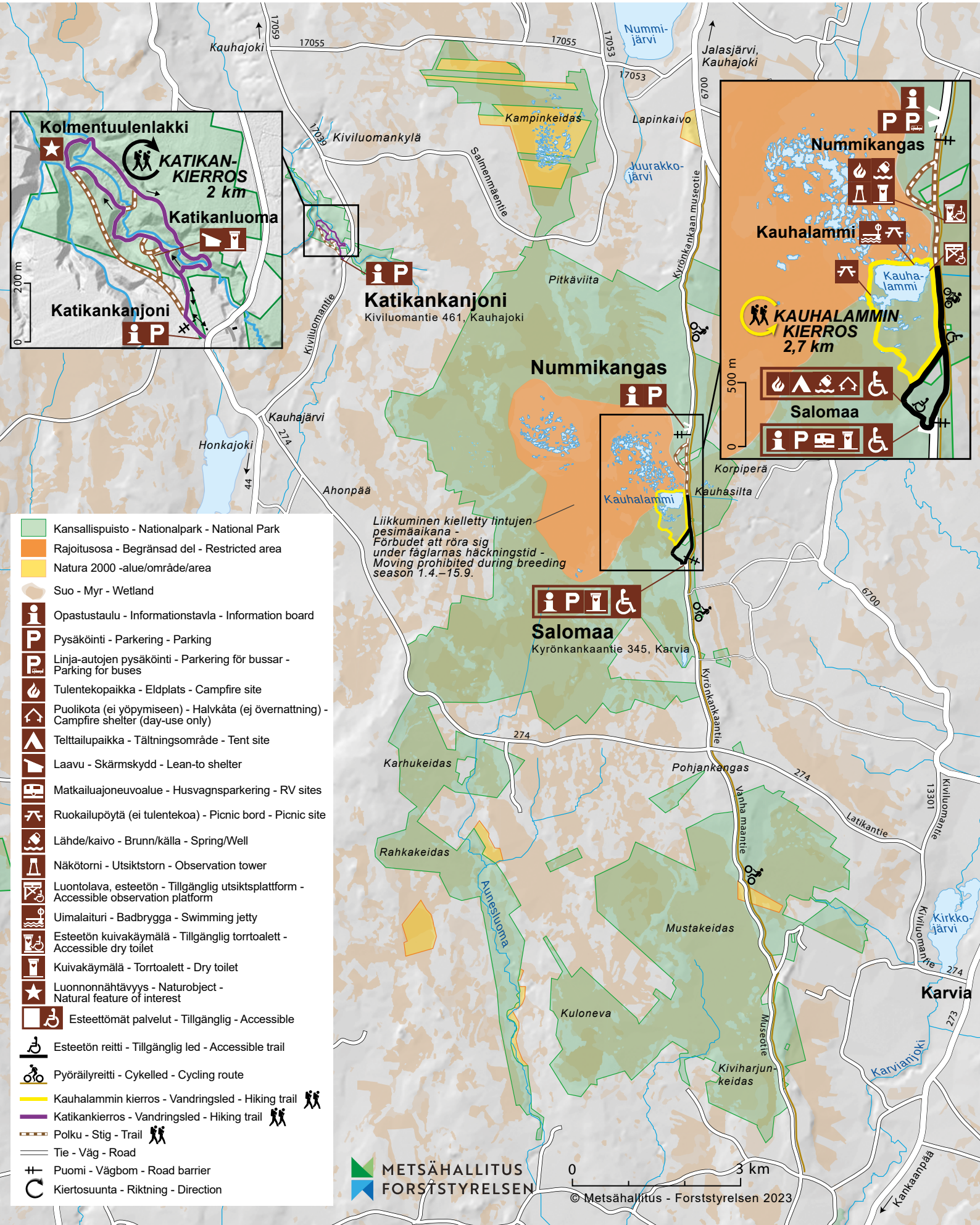
TEA KARVINEN / METSÄHALLITUS







# Kauhaneva-Pohjankangas



- Kansallispuisto - Nationalpark - National Park
- Rajoitusosa - Begränsad del - Restricted area
- Natura 2000 -alue/område/area
- Suo - Myr - Wetland
- Opastustaulu - Informationstavla - Information board
- Pysäköinti - Parkering - Parking
- Linja-autojen pysäköinti - Parkering för bussar - Parking for buses
- Tulentekopaikka - Eldplats - Campfire site
- Puolikota (ei yöpymiseen) - Halvkåta (ej övernattning) - Campfire shelter (day-use only)
- Telttailupaikka - Tältningsområde - Tent site
- Laavu - Skärmskydd - Lean-to shelter
- Matkailuajoneuvoalue - Husvagnsparkering - RV sites
- Ruokailupöytä (ei tulentekoa) - Picnic bord - Picnic site
- Lähde/kaivo - Brunn/källa - Spring/Well
- Näkötorni - Utsiktstorn - Observation tower
- Luontolava, esteetön - Tillgänglig utsiktsplattform - Accessible observation platform
- Uimalaituri - Badbrygga - Swimming jetty
- Esteetön kuivakäymälä - Tillgänglig torrtoalett - Accessible dry toilet
- Kuivakäymälä - Torrtoalett - Dry toilet
- Luonnonnähtävyyd - Naturobjekt - Natural feature of interest
- Esteettömät palvelut - Tillgänglig - Accessible
- Esteetön reitti - Tillgänglig led - Accessible trail
- Pyöräilyreitti - Cykelled - Cycling route
- Kauhalammin kierros - Vandringsled - Hiking trail
- Katikankierros - Vandringsled - Hiking trail
- Polku - Stig - Trail
- Tie - Väg - Road
- Puomi - Vågboom - Road barrier
- Kiertosuunta - Riktning - Direction

Liikkuminen kielletty lintujen pesimäaikaan - Förbudet att röra sig under fåglarnas häckningstid - Moving prohibited during breeding season 1.4. - 15.9.