



United Nations  
Educational, Scientific and  
Cultural Organization



Lauhanvuori-  
Hämeen kangas  
UNESCO  
Global Geopark

Lauhanvuori - Hämeen kangas  
**Geopark**



FINLAND

# Suoseikkailulle GEOPARKKIIN

*Tiesittekö, että soilla kasvaa kihokkeja, hyönteisiä ravinnokseen pyydystäviä kasvikummajaisia? Entä oletteko huomanneet, että sammaleiden seassa vilisee ja männynkäppyröiden välissä lentelee jos jonkinlaisia ihmeellisiä ötököitä?*

Pakatkaa reppuun lempieväät ja lähtekää suoretkelle Lauhanvuori - Hämeen kangas UNESCO Global Geoparkiin!

Pääsette hyppäämään suoluontoon kätevästi Geoparkin pitkospuureittejä pitkin. Geoparkissa on valtavasti myös muuta koettavaa. Tietoa Geoparkista ja sen koko tarjonnasta retkikohteista ruokapaikkoihin löytyy osoitteesta **lhgeopark.fi**.



# GEPARKIN PARHAAT

## suoretkikohteet lapsiperheille



### **AITONEVAN TURVEMUSEO**

Ympäristöpolku, konenäyttely, lintutorni ja laavu  
(museo avoinna kesäaikaan)

Aitonevantie 358, Kihniö

62.19536, 23.30882

[vapo.com/turvetuotantoavastuullisesti/jalkikaytto/turvemuseo](http://vapo.com/turvetuotantoavastuullisesti/jalkikaytto/turvemuseo)

### **KAMMI-KYLÄ**

Pitkospuureitti, rakennuksia luonnonmateriaaleista

Jokelantie 32, Kauhajoki

62.29123, 22.44818

[nummijarvi.fi/site?node\\_id=110](http://nummijarvi.fi/site?node_id=110)

### **KAUHANEVA,**

**Kauhanevan-Pohjankankaan kansallispuisto**

Kauhalammin kierros -pitkospuureitti, taukopaikkoja,  
puucee, Salomaalla esteettömiä palveluja,  
Nummikankaalla lintutorni

Kyrönkankaantie 347, Karvia

62.20519, 22.44806

[luontoon.fi/kauhaneva-pohjankangas](http://luontoon.fi/kauhaneva-pohjankangas)

### **MUSTANSAARENKEIDAS,**

**Haapakeitaan soidensuojelualue**

Esteetön luontopolku ja lintutorni

Konkarantie 2, Isojoki

(pihan läpi ajetaan vielä 1 km tietä pitkin)

62.01866, 21.84686

[luontoon.fi/mustasaarenkeidas](http://luontoon.fi/mustasaarenkeidas)

### **NEVA-LYLY**

Wilperti-peikon luontopolku -pitkospuureitti,  
taukopaikka, puucee

Alkkiantie 1454, Karvia

62.19507, 22.84230

[willikarvia.fi/kohde/neva-lyly/](http://willikarvia.fi/kohde/neva-lyly/)

### **PARKANON METSÄMUSEO**

Kustaa-hirven luontopolku, taukopaikka,  
puucee, konenäyttely (museo avoinna kesäaikaan)

Rännärinmuseotie 112, Parkano

62.07901, 23.05994

[parkano.fi/parkanon-metsamuseo/](http://parkano.fi/parkanon-metsamuseo/)

### **PERÄKORPI,**



**Lauhanvuoren kansallispuisto**

Spitaalijärvellä esteetön taukopaikka ja puucee

Spitaalijärvi, Isojoki

62.13374, 22.14777

[luontoon.fi/lauhanvuori](http://luontoon.fi/lauhanvuori)



# TEKEMISTÄ SUOLLA



## BONGATKAA PIKKUELÄIMIÄ

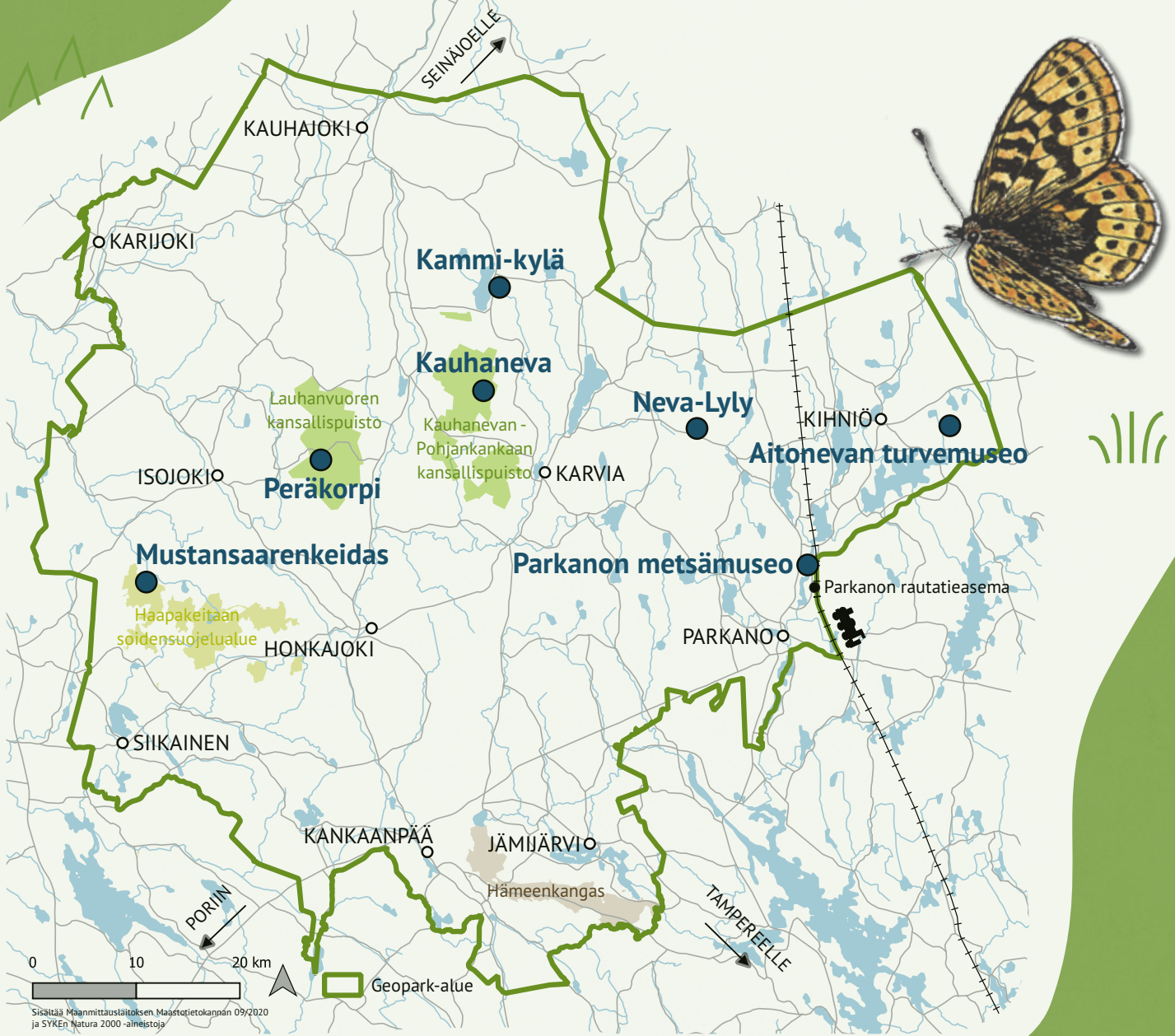
### Näittekö näitä?

- ☒ perhosia
- ☒ kärpäsiä
- ☒ paarmoja
- ☒ mäkäriä
- ☒ hyttysiä
- ☒ pistiäisiä
- ☒ muurahaisia
- ☒ hyppyhäntäisiä
- ☒ hämähäkkejä
- ☒ jotain muuta

## RUOKKIKAA KIHOKKIA

1. Etsikää kihokki. Kihokkikasvustot ovat tiheässä kasvavia kellanvihreitä ruusukkeita. Kihokkien pyöreitä tai pitkulaisia lehtiä peittävät punaiset pyyntikarvat.
2. Saalistakaa kihokille kelpaavaa ravintoa, kuten muutama hyttynen tai kärpänen.
3. Asettakaa saalis auki olevalle lehdelle varovasti vaikka pienen tikun avulla.
4. Antakaa kihokin olla rauhassa noin tunnin. Sillä välin voitte etsiä suolta muita mielenkiintoisia juttuja.
5. Käykää sitten katsomassa, mitä kihokille ja sen lehdelle on tapahtunut.





# Ohjeita retkeilijöille

- Roskat eivät kuulu luontoon, ja niiden syntymistä kannattaa välttää jo ennalta. Palavat roskat voi polttaa ja biojätteen laittaa kompostiin tai puceen alustaan. Kaikki muut roskat tuodaan luonnosta pois.
- Nuotion saa sytyttää ainoastaan merkityillä tulentekopaikoilla. Tarkistakaa etukäteen, että metsäpalovaroitus ei ole voimassa (ilmatieteenlaitos.fi/varoitukset).
- Varatkaa mukaan oma WC-paperirulla.
- Muistakaa koronavirusohjeet myös retkeillessänne (luontoon.fi/koronavirusohjeet).

Lisätietoa: [luontoon.fi/retkietiketti](https://luontoon.fi/retkietiketti) ja [lhgeopark.fi/kuinka-matkailet-geoparkissa-vastuullisesti](https://lhgeopark.fi/kuinka-matkailet-geoparkissa-vastuullisesti)

[lhgeopark.fi](https://lhgeopark.fi)  
[facebook.com/lauhanvuoriregion](https://facebook.com/lauhanvuoriregion)  
[instagram.com/lauhanvuoriregion](https://instagram.com/lauhanvuoriregion)  
[twitter.com/suogeopark](https://twitter.com/suogeopark)  
 #lhgeopark  
 #unesco globalgeoparks

Valokuvat:

**Kari Leo, Kauhaneva.  
Hanna Tuuri, Parkano**

Piirroksat:

**Tupu Vuorinen,**  
pitkälehtikohokki, rahkahopeatäplä,  
nautapaarma, suoukonkorento.

Alkuperäiset tehtävät:

**WWF Suomi**  
([wwf.fi](https://www.wwf.fi))

